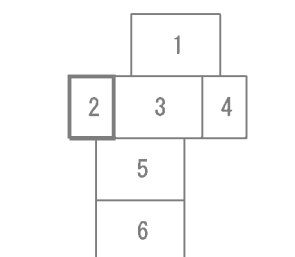
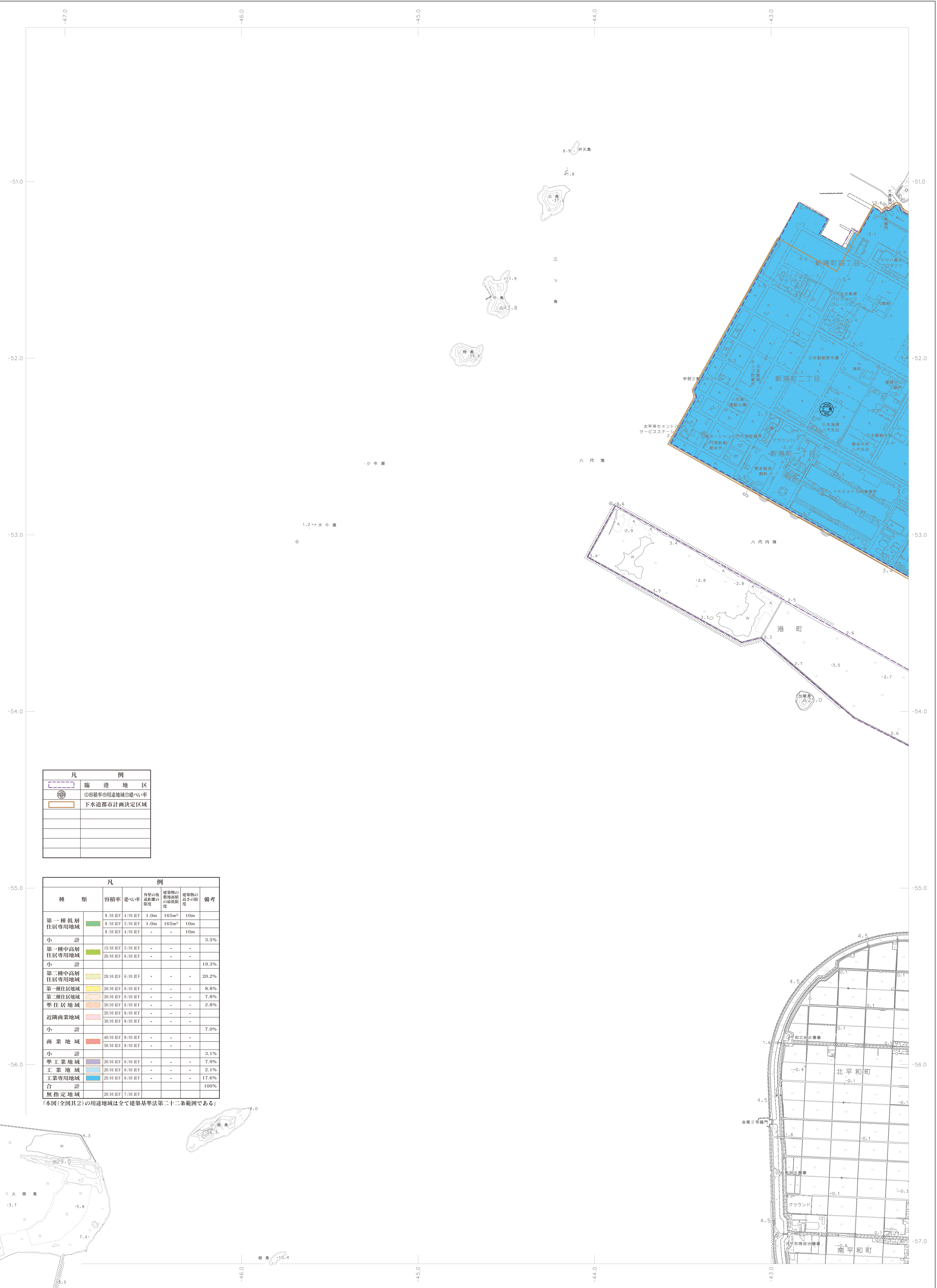


令和二年三月作成



- 記号
- △ 37.2 三角点
  - 電子基準点
  - 18.71 水準点
  - 18.7 標高点
  - 普通建築物
  - 普通無壁舎
  - 堅甲建築物
  - 堅甲無壁舎
  - 幅0.5m以上の道路
  - 幅0.5m未満の道路
  - 庭園路
  - 建設中の道路
  - 普通鉄道
  - 特殊軌道
  - ロープウェイ等
  - トンネル
  - 道路・鉄道の高架部
  - 送電線
  - 都道府県界
  - 郡界・市区界
  - 町界・校区界
  - 区 域 界
  - ハ いかき
  - 卍 神社
  - 卍 寺
  - 卍 十
  - 卍 大
  - 卍 学
  - 卍 病院・医局
  - 卍 交番・駐在所
  - 卍 消防署
  - 卍 郵便局
  - 卍 工場
  - 卍 発電所・変電所
  - 卍 倉庫
  - △ 灌漑ポンプ場
  - 調整池・貯水池
  - 池
  - 湖
  - その他の官舎
  - 森林管理舎
  - 公民館・公会堂
  - 銀行
  - 幼稚園・保育園
  - 鳥居
  - 塔
  - 石
  - 墓
  - 記念碑
  - 像
  - 立
  - 路
  - 橋
  - 独立樹
  - 起
  - 煙
  - タンク
  - 灯台・灯標
  - 坑口・河口
  - 電波塔
  - 材料置場
  - 庭
  - 木
  - 受
  - 天
  - 植
  - 田
  - 桑
  - 茶
  - 果
  - 芝
  - 樹
  - 広
  - 針
  - 竹
  - の
  - 地
  - 飛
  - や
  - 料

凡 例

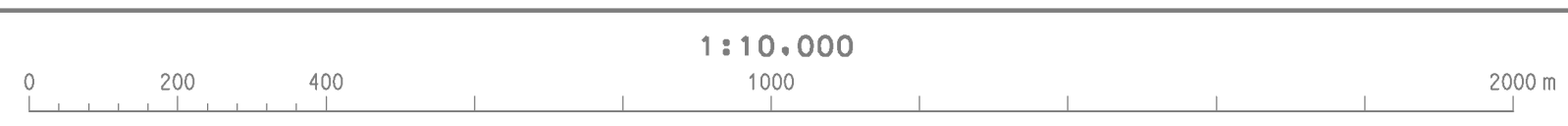
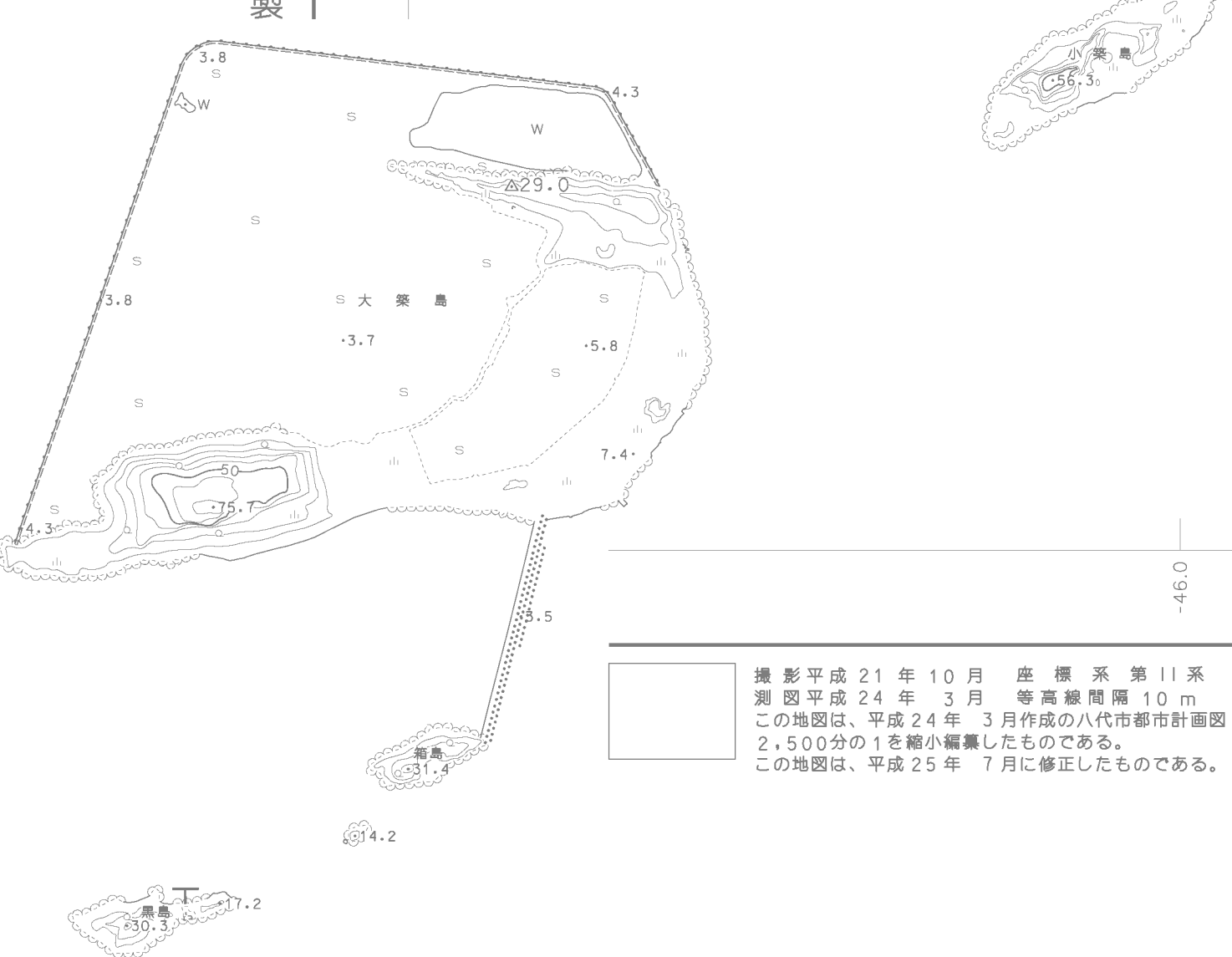
臨港地区
◎ 容積率の用途地域の建ぺい率
■ 下水道都市計画決定区域

凡 例

種 類	容積率	建ぺい率	外壁の最高容積率	建築物の敷地面積の制限	建築物の高さの制限	備考
第一種低層住居専用地域	3/10 建	4/10 建	1.0m	185m <sup>2</sup>	10m	
	3/10 建	5/10 建	1.0m	185m <sup>2</sup>	10m	
	3/10 建	4/10 建	-	-	10m	3.5%
小 計						19.3%
第一種中高層住居専用地域	15/10 建	5/10 建	-	-	-	
	20/10 建	6/10 建	-	-	-	
	20/10 建	6/10 建	-	-	-	20.2%
第二種住居地域	20/10 建	6/10 建	-	-	-	8.8%
第二種住居地域	20/10 建	6/10 建	-	-	-	7.8%
準住居地域	20/10 建	6/10 建	-	-	-	2.8%
近隣商業地域	20/10 建	8/10 建	-	-	-	
30/10 建	8/10 建	-	-	-		
小 計						7.0%
商業地域	40/10 建	8/10 建	-	-	-	
50/10 建	8/10 建	-	-	-		
小 計						3.1%
準工業地域	20/10 建	6/10 建	-	-	-	7.9%
工業地域	20/10 建	6/10 建	-	-	-	2.1%
工業専用地域	20/10 建	6/10 建	-	-	-	17.6%
合 計						100%
無指定地域	20/10 建	7/10 建				

「本図(全図其2)の用途地域は全て建築基準法第二十二條範囲である」

国際航業株式会社調製



「この測量成果は、国土地理院長の承認及び助言を得て同院所管の測量標及び測量成果を使用して得たものである。(承認番号) 平 23九公 第447号」

八代市