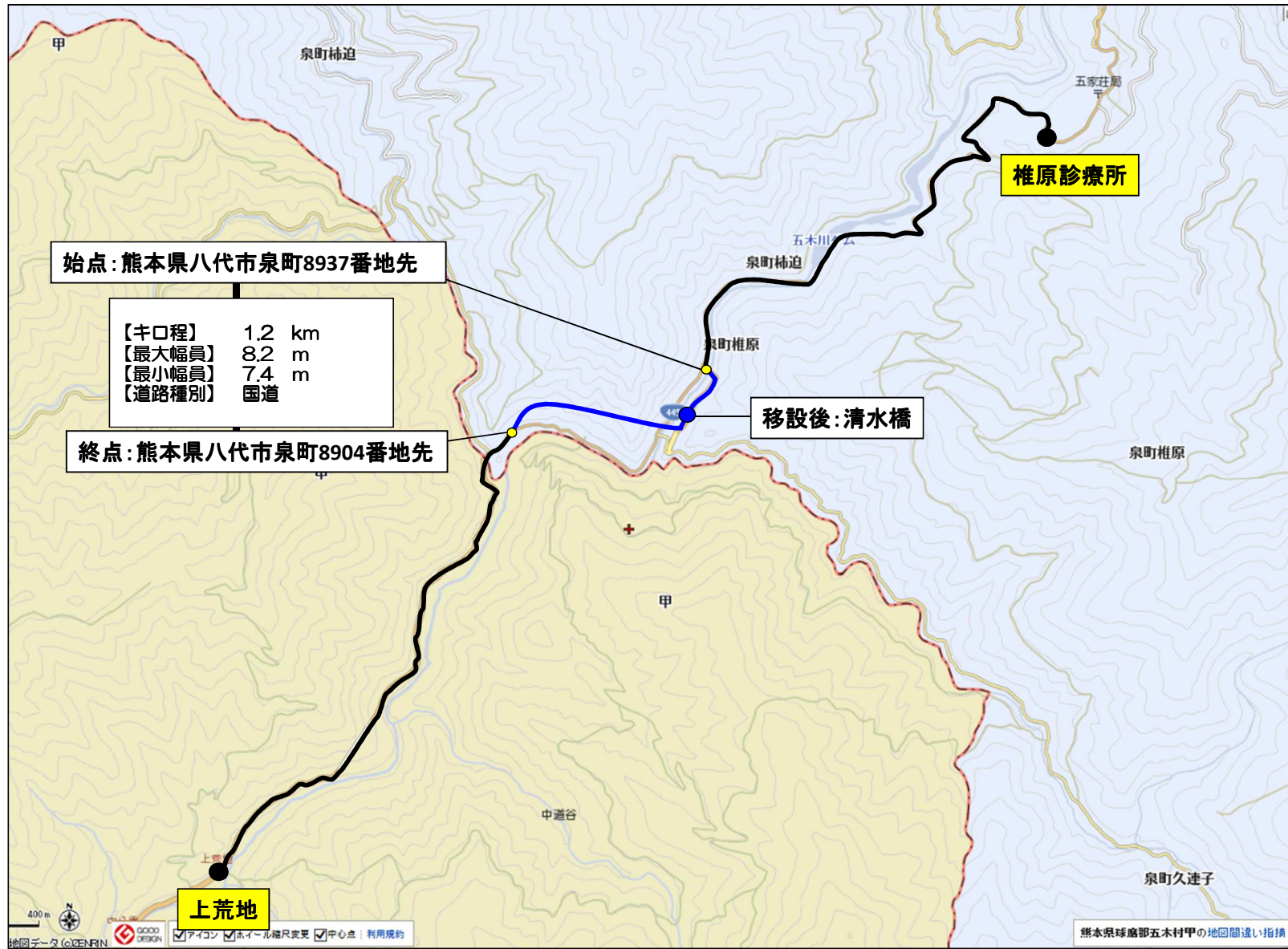
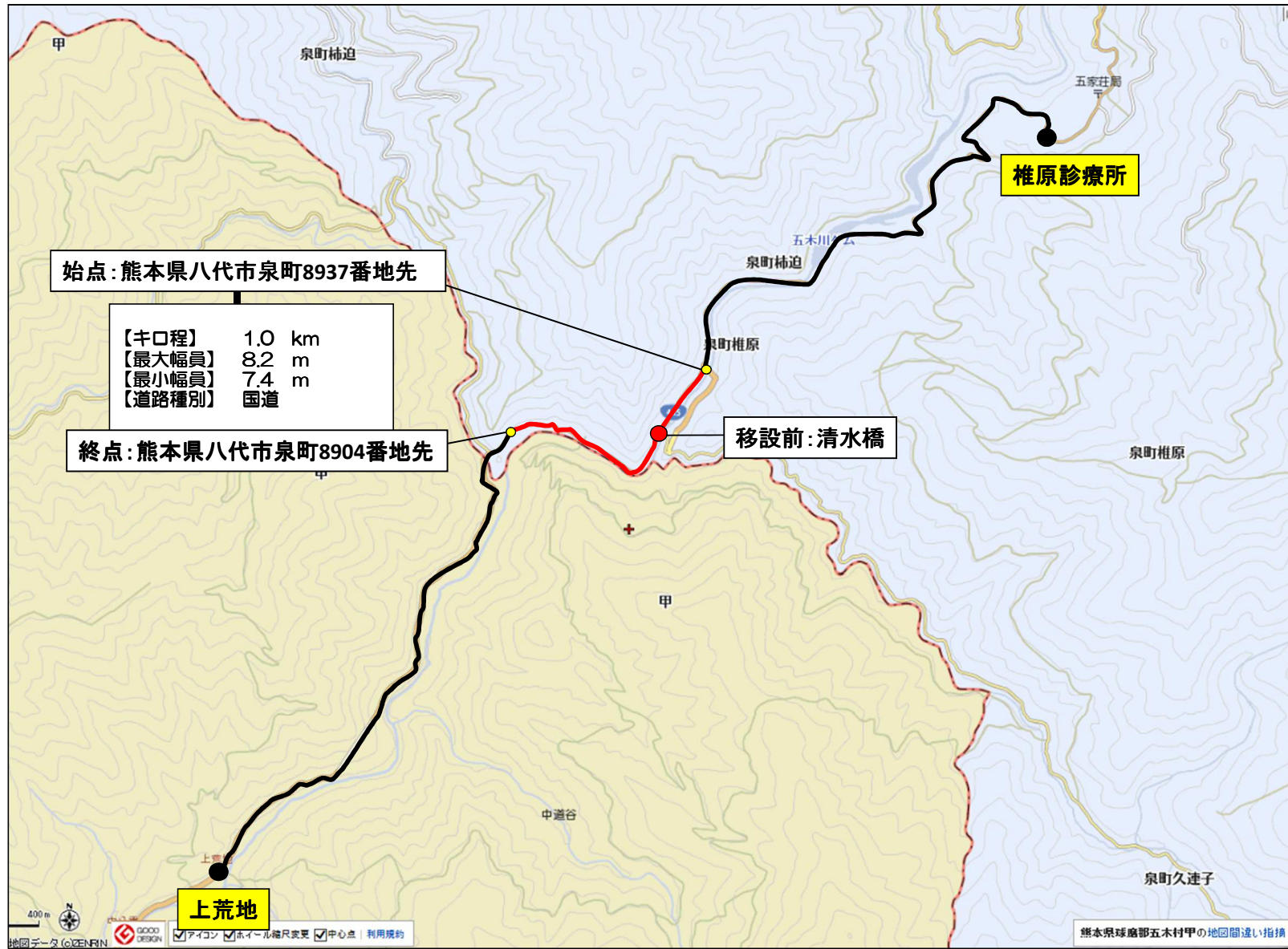


# 新設路線図



# 廃止路線図



# 停留所区間キロ程表

## 上荒地～下鶴～椎原診療所

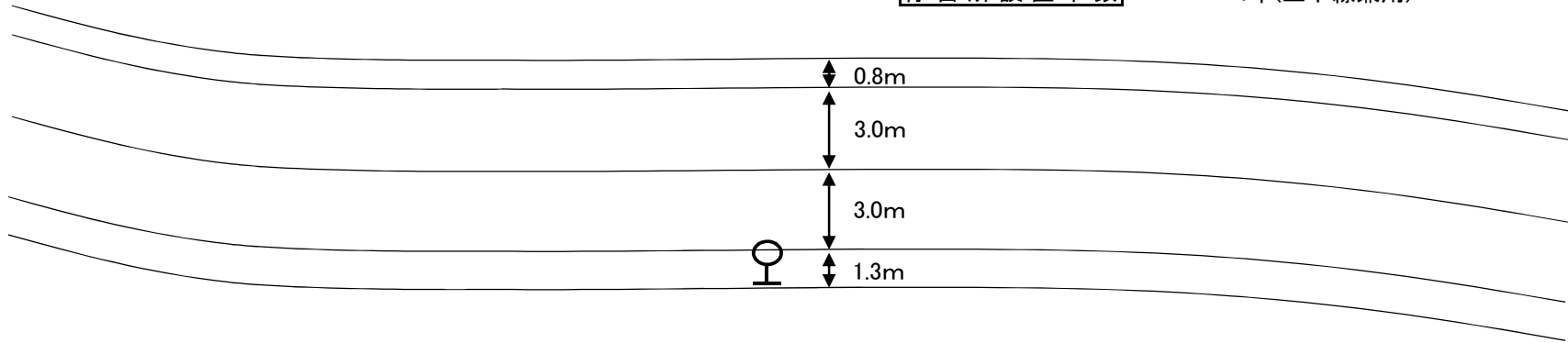
停留所名称	区間キロ	
	現行	変更
上荒地		
中道	2.2	2.2
下鶴	0.2	0.2
清水橋	0.9	1.0
椎原診療所	2.8	2.9
計	6.1	6.3

## 椎原診療所～下鶴～上荒地

停留所名称	区間キロ	
	現行	変更
椎原診療所		
清水橋	2.8	2.9
下鶴	0.9	1.0
中道	0.2	0.2
上荒地	2.2	2.2
計	6.1	6.3

# 移設停留所見取図

- 停留所名 ... 清水橋
- 停留所位置 ... 熊本県八代市泉町椎原3番地先
- 道路種別 ... 国道
- 停留所設置本数 ... 1本(上下線兼用)



← 至.五木方面



至.椎原方面 →

