R7.8.20 総合対策部

第１０回　災害対策本部報告事項

●受援状況について

		自治体名	活動内容	派遣人数（人）														延べ人数
				8 月														
				11（月）	12（火）	13（水）	14（木）	15（金）	16（土）	17（日）	18（月）	19（火）	20（水）	21（木）調整中	22（金）調整中	23（土）調整中	24（日）調整中	
県		熊本県	ＬＯ派遣	1	1	1	1	1			1	1	1	1	1			10
県内市町村	市長会	宇土市	災害ごみ処理				2											2
			り災証明・被災証明申請受付						2	2	2	2	2					10
		水俣市	災害ごみ処理				1											1
			り災証明・被災証明申請受付				2	4						2	2			10
			住家被害認定調査											1				1
		菊池市	り災証明・被災証明申請受付				2	2	2	2		2	2		2	2	2	18
		合志市	り災証明・被災証明申請受付				2		2	2	2	2	2			2	2	16
		荒尾市	り災証明・被災証明申請受付				2	2	2	2	4	2	2	2				18
	町村会	西原村	住家被害認定調査									2		2				4
		芦北町	住家被害認定調査									2	2	2				6
		あさぎり町	住家被害認定調査									2						2
		五木村	住家被害認定調査									1		1				2
		大津町	住家被害認定調査										1					1
		菊陽町	住家被害認定調査										1	1				2
		小国町	住家被害認定調査										1	1				2
		湯前町	住家被害認定調査										1	1				2
		相良村	住家被害認定調査										2	2				4
		嘉島町	住家被害認定調査											2				2
	小計			0	0	0	11	8	8	8	8	15	16	17	4	4	4	103
合計				1	1	1	12	9	8	8	9	16	17	18	5	4	4	113

※本資料には、国土交通省、陸上自衛隊、警察、消防等の関係機関は掲載していない。

第 10 回八代市災害対策本部会議
令和 7 年 8 月 20 日（水）16:00

財務対策部 報告分

1.り災・被災証明申請状況

申請件数（14 時 00 分現在）　別紙参照

2.り災・被災証明申請への窓口体制

	8/17（日）	8/18（月）	8/19（火）	8/20（水）
市民税課	・窓口 5 県市長会 合志市 2 名 宇土市 2 名	・窓口 5 部内応援 2 名 県市長会 合志市 2 名 宇土市 2 名	・窓口 5 部内応援 2 名 県市長会 合志市 2 名 宇土市 2 名	・窓口 5 部内応援 2 名 県市長会 合志市 2 名 宇土市 2 名＋ 2 名（AM）
千丁支所	・１会議室を使用 10 席設置 県市長会 菊池市 2 名 荒尾市 2 名	・１会議室を使用 10 席設置 県市長会 荒尾市 4 名	・１会議室を使用 10 席設置 県市長会 荒尾市 4 名	・ロビーにて 8 席 設置 県市長会 菊池市 2 名 荒尾市 ~~4 名~~ 2名
鏡支所	・窓口 4	・窓口 4	・窓口 4	・窓口 4
龍峯出張所	・申請窓口設置 応援職員 1 名	・申請窓口設置 応援職員 1 名	・申請窓口設置 応援職員 1 名	・申請窓口設置 応援職員 1 名

3. 被災調査

		8/16（土）	8/17（日）	8/18（月）	8/19（火）	8/20（水）
資産税課	調査体制	★5 班体制 部内応援 1 名	★5 班体制 部内応援 1 名	★8 班体制 部内応援 2 名	★8 班体制 部内応援 2 名 県町村会　7 名 西原村　2 名 芦北町　2 名 あさぎり町 2 名 五木村　1 名	★10 班体制 部内応援 6 名 県町村会　8 名 相良村　2 名 芦北町　2 名 大津町　1 名 小国町　1 名 菊陽町　1 名 湯前町　1 名
	調査校区	・松高　16 件 ・千丁　24 件 計　40 件	・代陽　3 件 ・八代　7 件 ・太田郷　5 件 ・松高　15 件 ・金剛　1 件 ・郡築　1 件 ・千丁　6 件 ・鏡　1 件 計　39 件	・千丁　80 件	・代陽　9 件 ・八代　14 件 ・太田郷　12 件 ・八千把　11 件 ・高田　1 件 ・金剛　3 件 ・郡築　5 件 ・昭和　1 件 ・宮地　4 件 ・鏡　20 件 計　80 件	・代陽　6 件 ・八代　18 件 ・太田郷　9 件 ・植柳　1 件 ・麦島　5 件 ・松高　36 件 ・八千把　10 件 ・高田　2 件 ・金剛　2 件 ・郡築　2 件 ・昭和　2 件 ・宮地　1 件 ・龍峯　2 件 ・千丁　1 件 ・鏡　20 件 計　99 件

4. 寄附

2 件目……8 月 20 日（水）15 時

令和7年8月豪雨による罹災証明・被災証明申請件数調査（災害対策本部会議用）

組織	調査項目			累計	8月15日(金)	8月16日(土)	8月17日(日)	8月18日(月)	8月19日(火)	8月20日(水)
	調査時点				14:00時点	14:00時点	14:00時点	14:00時点	14:00時点	14:00時点
	報告時間（報告締切）				14:30	14:30	14:30	14:30	14:30	14:30
本庁	問合せ件数			927	192	65	20	40	50	30
	り災・被災証明申請件数	窓口申請者数	り災証明（要調査分）	392	101	25	12	23	36	15
			被災証明（即時発行分）	804	193	57	39	54	86	46
		オンライン申請者数	り災証明（要調査分）	288	46	18	17	16	32	11
			被災証明（即時発行分）	575	93	41	47	48	50	32
		小計		1,484	340	100	68	93	154	72
日奈久出張所	問合せ件数			3	2			0	1	0
	り災・被災証明申請件数	窓口申請者数	り災証明（要調査分）	2	1			0	0	0
			被災証明（即時発行分）	6	1			1	2	0
			小計	10	4	0	0	1	2	0
坂本支所	問合せ件数			5	1	0	0	0	1	0
	り災・被災証明申請件数	窓口申請者数	り災証明（要調査分）	0	0	0	0	0	0	0
			被災証明（即時発行分）	2	0	0	0	0	1	0
			小計	2	0	0	0	0	1	0
千丁支所	問合せ件数			500	60	20	15	10	20	15
	り災・被災証明申請件数	窓口申請者数	り災証明（要調査分）	204	23	8	18	14	13	1
			被災証明（即時発行分）	426	48	24	49	52	73	15
			小計	630	71	32	67	66	86	16
鏡支所	問合せ件数			600	60	30	16	100	60	34
	り災・被災証明申請件数	窓口申請者数	り災証明（要調査分）	231	27	7	22	74	52	4
			被災証明（即時発行分）	257	31	9	7	71	72	18
			小計	488	58	16	29	145	124	22
東陽支所	問合せ件数			10	1		1	1	1	0
	り災・被災証明申請件数	窓口申請者数	り災証明（要調査分）	0	0					0
			被災証明（即時発行分）	1	1					0
			小計	1	1	0	0	0	0	0
泉支所	問合せ件数			3	0	0	0	0	0	1
	り災・被災証明申請件数	窓口申請者数	り災証明（要調査分）	3	1	0	0	0	0	0
			被災証明（即時発行分）	3	2	0	0	0	0	0
			小計	6	3	0	0	0	0	0
龍峯出張所	問合せ件数			78	30	10	6	20	0	2
	り災・被災証明申請件数	窓口申請者数	り災証明（要調査分）	20	3	4	5	6	1	0
			被災証明（即時発行分）	37	5	4	7	13	7	1
			小計	57	8	8	12	19	8	1
集計	問合せ件数			2,048	316	115	52	152	132	80
	り災・被災証明申請件数（個別）	窓口申請者数	り災証明（要調査分）	910	183	50	58	131	101	22
			被災証明（即時発行分）	1,519	279	94	100	184	235	79
			小計	2,429	462	144	158	315	336	101
		オンライン申請者数	り災証明（要調査分）	289	46	18	17	16	32	11
			被災証明（即時発行分）	574	93	41	47	48	50	32
			小計	863	139	59	64	64	82	43
	り災・被災証明申請件数（合計）	申請者	り災証明（要調査分）	1,199	229	68	75	147	133	33
			被災証明（即時発行分）	2,093	372	135	147	232	285	111
			小計	3,292	601	203	222	379	418	144
		被害内訳	小計 床上	1,377	0	0	0	0	0	31
			小計 床下	974	0	0	0	0	0	81
			車	1,197						21
			小屋	611						36

り災・被災証明発行件数 ※市民税課入力欄	り災証明（要調査分）	発送完了	0	0	0	0	0	0	0
		未発送	1,199	229	68	75	147	133	33
	被災証明（即時発行分）	発送完了	2,093	372	135	147	232	285	111
		未発送	63						
	合計			601	203	222	379	418	144

令和7年８月20日（水）15：00現在

市民環境対策部　被害及び対応状況

1.所管施設の被害状況　→　8/18（月）と変更なし

2.災害ごみの対応状況（8/20　12：00現在）

（単位：件）

	種　別	8/12(火)	8/13(水)	8/14(木)	8/15(金)	8/16(土)	8/17(日)	8/18(月)	8/19(火)	8/20(水)	累　計
水処理センター	土砂・がれき		13	15	545	485	521	492	367	188	2,626
	災害ごみ										
鏡支所	土砂・がれき			472	337	389	398	432	376		2,404
	災害ごみ										
千丁東グラウンド	災害ごみ・土砂・がれき									220	220
エコエイト	災害ごみ	7	49	89	94			69	67	13	388
合　計	土砂・がれき	0	13	576	976	874	919	993	810	421	5,638
	災害ごみ	7	49								

※災害ごみは、7種類（家具類、布団、木くず、畳、家電製品、金属類、廃プラ）

※受付時間：9：00～16：30（8/20は鏡支所、8/21は水処理センター、8/25は3カ所とも受入れなし）

※８月２０日(水)より3カ所目の仮置場を「八代市千丁東グラウンド(千丁町太牟田)」に開設。

3.屋内消毒の対応状況（8/20　14：00現在）

（消毒液の受付状況）

（単位：件）

	8/12(水)	8/13(水)	8/14(木)	8/15(金)	8/16(土)	8/17(日)	8/18(月)	8/19(火)	8/20(水)	累　計
環境課（千丁支所含む）	142	130	112	112	27	25	91	42	31	712
鏡支所	16	8	24	23	9	7	23	15	8	133
ホームページ（ロゴフォーム）		87	97	80	47	15	65	9	25	425
合　計	158	225	233	215	83	47	179	66	64	1,270

※配布方法：エコエイトまたは申請者の最寄りの各支所・コミセンにて配布予定

建設部所管　被害状況

区分	8/18現在（前回報告）		8/20現在	
	件数	被害額（千円）	件数	被害額（千円）
河川	33	102,700	41	110,600
道路	286	589,000	282	632,600
下水道・集落排水	11	23,800	11	31,600
都市下水路	18	34,350	21	47,150
公園等	32	140,020	33	141,000
宅地内堆積土砂	5	388,100	5	388,100
公営住宅	29		29	
計	414	1,277,970	422	1,351,050

R7年8月18日
14時現在(第1報)

建設部　被害報告内訳(河川)【土木課・建設政策課】

番号	課かい名	事務所名	区分	市道・河川名	被災状況	被災額（千円）	補助事業費（千円）	単独事業費（千円）	備考	通行止
1	土木課	本庁	河川	蔵屋敷谷川	土砂堆積	800	0	800		
2	土木課	本庁	河川	迫谷川第二	土砂堆積	11,500	10,000	1,500	査定対応、うち委託料1,500千円	
3	土木課	本庁	河川	岡谷川	土砂堆積	9,000	7,500	1,500	査定対応、うち委託料1,500千円	
4	土木課	本庁	河川	大谷川	土砂堆積	8,200	6,700	1,500	査定対応、うち委託料1,500千円	
5	土木課	本庁	河川	権現川	土砂堆積	6,200	4,700	1,500	査定対応、うち委託料1,500千円	
6	土木課	本庁	河川	壺焼谷川第一	土砂堆積	11,500	10,000	1,500	査定対応、うち委託料1,500千円	
7	土木課	本庁	河川	茶碗焼川	土砂堆積	5,500	4,000	1,500	査定対応、うち委託料1,500千円	
8	土木課	本庁	河川	関の谷川第四	土砂堆積	500	0	500		
9	土木課	本庁	河川	岡谷川第三	土砂堆積	6,000	4,500	1,500	査定対応、うち委託料1,500千円	
10	土木課	本庁	河川	関の谷川第二	土砂堆積	2,600	1,100	1,500	査定対応、うち委託料1,500千円	
11	土木課	本庁	河川	馬場ノ谷川	土砂堆積	2,300	800	1,500	査定対応、うち委託料1,500千円	
12	土木課	本庁	河川	稲荷ノ谷川	土砂堆積	3,000	1,500	1,500	査定対応、うち委託料1,500千円	
13	土木課	本庁	河川	関の谷川第三	土砂堆積	600	0	600		
14	土木課	本庁	河川	敷川内川	土砂堆積	3,500	2,000	1,500	査定対応、うち委託料1,500千円	
15	土木課	本庁	河川	殿谷川	土砂堆積	6,500	5,000	1,500	査定対応、うち委託料1,500千円	
16	土木課	本庁	河川	岡谷川第二	土砂堆積	400	0	400		
17	土木課	本庁	河川	一つ谷川	土砂堆積	3,000	1,500	1,500	査定対応、うち委託料1,500千円	
18	土木課	本庁	河川	阿部谷川	土砂堆積	11,500	10,000	1,500	査定対応、うち委託料1,500千円	
19	土木課	本庁	河川	壺焼谷川第五	土砂堆積	1,500	0	1,500		
20	土木課	本庁	河川	山下川	土砂堆積	2,000	0	2,000		
21	土木課	本庁	河川	田ノ川内川	土砂堆積	1,000	0	1,000		
22	土木課	本庁	河川	馬越川第三	土砂堆積	1,000	0	1,000		
23	土木課	本庁	河川	内野川	護岸崩壊	500	0	500		
24	土木課	本庁	河川	湯川内川	護岸崩壊	500	0	500		
25	土木課	本庁	河川	越猪川	護岸崩壊	500	0	500		
				本庁　管内内訳	25箇所	99,600	69,300	30,300		
1	産業建設課	坂本	河川	袈裟堂川	L=8.0m H=4.0m	2,000	0	2,000	査定対応予定、委託料	通行可
2	産業建設課	坂本	河川	今泉川	流木撤去N=4.0本	600		600		通行可
3	産業建設課	坂本	河川	山口川	河床洗堀 L=5.2m H=3.5m	600		600		通行可
				坂本　管内内訳	3箇所	3,200	0	3,200		
1	産業建設課	千丁	河川							
2	産業建設課	千丁	河川							
3	産業建設課	千丁	河川							
				千丁　管内内訳	0箇所	0	0	0		
1	産業建設課	鏡	河川							
2	産業建設課	鏡	河川							
3	産業建設課	鏡	河川							
				鏡　管内内訳	0箇所	0	0	0		
1	産業建設課	東陽	河川	黒渕谷川①	護岸崩壊	600	0	600		通行可
2	産業建設課	東陽	河川	黒渕谷川②	暗渠閉塞	600	0	600		通行可
3	産業建設課	東陽	河川	野田川	護岸崩壊	600	0	600		通行可
4	産業建設課	東陽	河川	西原川	護岸崩壊	600	0	600		通行可
5	産業建設課	東陽	河川	青見川	土砂堆積	600	0	600		通行可
6	産業建設課	東陽	河川	田野々川①	護岸崩壊	600	0	600		通行可
7	産業建設課	東陽	河川	田野々川②	護岸崩壊	600	0	600		通行可
8	産業建設課	東陽	河川	田野々川③	護岸崩壊	600	0	600		通行可
9	産業建設課	東陽	河川	箱石川	護岸崩壊	600	0	600		通行可
10	産業建設課	東陽	河川	仁田尾川	護岸崩壊	600	0	600		通行可
11	産業建設課	東陽	河川	新開川	土砂堆積	600	0	600		通行可
				東陽　管内内訳	11箇所	6,600	0	6,600		
1	産業建設課	泉	河川	沢無田川	護岸崩壊　L=50m	600		600		
2	産業建設課	泉	河川	中尾谷川	土砂閉塞　N:１箇所	600		600		
				泉　管内内訳	2箇所	1,200	0	1,200		
				河川施設　計	41箇所	110,800	69,300	41,300		

被害報告内訳（道路）【土木課・産業建設課】

番号	課かい名	事務所名	区分	市道・河川名	被災状況	被災額（千円）	補助事業費（千円）	単独事業費（千円）	備考	通行止
1	土木課	本庁	道路	東片町興善寺町線	土砂堆積　L=175m	600	0	600		通行可
2	土木課	本庁	道路	川田町西地内道路	土砂堆積　L=110m 暗渠閉塞　L=130m	10,000	0	10,000		作業中のみ通行止
3	土木課	本庁	道路	東片町興善寺町線 川田町東地内道路	土砂堆積　L=80m 側溝土砂堆積　L=120m	2,000	0	2,000		通行可
4	土木課	本庁	道路	東片町興善寺町線	土砂堆積　L=150m	1,000	0	1,000		通行可
5	土木課	本庁	道路	岡町谷川興善寺線	土砂堆積　L=200m	5,000	5,000	0	査定対応	通行止
6	土木課	本庁	道路	岡町谷川岡町小路線	土砂堆積　L=100m	1,000	0	1,000		通行可
7	土木課	本庁	道路	岡町谷川岡町小路線	土砂堆積　L=100m	5,000	0	5,000		通行可
8	土木課	本庁	道路	敷川内町３号線	土砂堆積　L=110m	5,000	0	5,000		通行可
9	土木課	本庁	道路	興善寺町２号線	土砂堆積　L=330m	20,000	20,000	0	査定対応	通行止
10	土木課	本庁	道路	岡町谷川４号線	土砂堆積　L=300m	5,000	0	5,000		通行可
11	土木課	本庁	道路	岡町中７号線	土砂堆積　L=200m	15,000	15,000	0	査定対応	通行可
12	土木課	本庁	道路	川田町東３号線	土砂堆積　L=200m	5,000	0	5,000		通行可
13	土木課	本庁	道路	岡町谷川１号線	土砂堆積　L=410m	30,000	30,000	0	査定対応	通行止
14	土木課	本庁	道路	岡町谷川岡町小路線	土砂堆積　L=70m	300	0	300		通行可
15	土木課	本庁	道路	岡町谷川岡町小路線	路肩崩壊　L=5m	500	0	500		通行可
16	土木課	本庁	道路	岡町谷川岡町小路線	土砂堆積　L=20m 側溝土砂堆積　L=70m	2,000	0	2,000		通行可
17	土木課	本庁	道路	岡町中地内道路	路面災　L=45m	3,000	0	3,000		通行可
18	土木課	本庁	道路	岡町小路４号線	防護柵倒壊　L=65m　土砂撤去　N＝1箇所 流木撤去　N＝1箇所	5,000	0	5,000		通行可
19	土木課	本庁	道路	岡町谷川岡町小路線	側溝土砂堆積　L=90m	1,000	0	1,000		通行可
20	土木課	本庁	道路	岡町谷川岡町小路線	法面崩壊　L=8m、H=10m	1,000	0	1,000		通行可
21	土木課	本庁	道路	岡町谷川岡町小路線	土砂堆積　L=40m	600	0	600		通行可
22	土木課	本庁	道路	岡町谷川岡町小路線	土砂堆積　L=100m	1,000	0	1,000		通行可
23	土木課	本庁	道路	興善寺町７号線	暗渠閉塞　L=35m 側溝土砂堆積　L＝35m	1,000	0	1,000		通行可
24	土木課	本庁	道路	興善寺町７号線	土砂堆積　L=40m 側溝土砂堆積　L=40m	1,000	0	1,000		通行可
25	土木課	本庁	道路	岡町谷川岡町小路線	土砂堆積　L=100m 側溝清掃　L=200m	3,000	0	3,000		通行可
26	土木課	本庁	道路	岡町谷川岡町小路線	法面崩壊　L=不明、H=不明	3,000	0	3,000		通行可
27	土木課	本庁	道路	東片町興善寺町線	側溝土砂堆積　L=80m	400	0	400		通行可
28	土木課	本庁	道路	川田町東地内道路	土砂堆積　L=80m 側溝土砂堆積　L=40m　暗渠閉塞N=1箇所	900	0	900		通行可
29	土木課	本庁	道路	東片町興善寺町線	土砂堆積　L=150m	600	0	600		通行可
30	土木課	本庁	道路	東片町興善寺町線	土砂堆積　L=140m	1,000	0	1,000		通行可
31	土木課	本庁	道路	日奈久下西町地内道路	側溝土砂堆積　L=10m	200	0	200		通行可
32	土木課	本庁	道路	妙見町地内道路	土砂堆積　L=170m	600	0	600		通行可
33	土木課	本庁	道路	奈良木町平山町線	土砂堆積　L＝2000m	4,000	0	4,000		通行可
34	土木課	本庁	道路	豊原上町奈良木町２号線	土砂堆積　L＝100m	1,000	0	1,000		通行可
35	土木課	本庁	道路	平山新町１６号線	土砂堆積　L＝100m	1,000	0	1,000		通行可
36	土木課	本庁	道路	平山新町地内道路	水路土砂堆積　L=50m	600	0	600		通行可
37	土木課	本庁	道路	渡町平山新町線	土砂堆積　L＝300m	3,000	0	3,000		通行可
38	土木課	本庁	道路	豊原下町奈良木町３号線	土砂堆積　L＝100m	1,000	0	1,000		通行可
39	土木課	本庁	道路	西宮町宮地町1号線	土砂堆積　L＝100m	1,000	0	1,000		通行可
40	土木課	本庁	道路	宮地町10号線	土砂堆積　L＝50m	500	0	500		通行可
41	土木課	本庁	道路	宮地町妙見町1号線	土砂堆積　L＝200m	2,000	0	2,000		通行可
42	土木課	本庁	道路	妙見町地内道路	路肩崩壊　L=20m	600	0	600		通行可
43	土木課	本庁	道路	宮地町東片町線	土砂堆積　L＝200m	2,000	0	2,000		通行可
44	土木課	本庁	道路	永碇町高島町線	側溝土砂堆積　L=50m	600	0	600		通行可
45	土木課	本庁	道路	十条町地内道路	側溝土砂堆積　L=90m	600	0	600		通行可
46	土木課	本庁	道路	新地町永碇町線	側溝土砂堆積　L=60m	400	0	400		通行可
47	土木課	本庁	道路	海士江町井上町線	土砂堆積　L＝200m	800	0	800		通行可
48	土木課	本庁	道路	竜西南北２０号線	水路土砂堆積　L=50m	300	0	300		通行可
49	土木課	本庁	道路	竹原町１号線	土砂堆積　L＝100m	600	0	600		通行可
50	土木課	本庁	道路	大島町１号線	土砂堆積　L＝90m 側溝土砂堆積　L=10m	1,000	0	1,000		通行可

被害報告内訳（道路）【土木課・産業建設課】

番号	課かい名	事務所名	区分	市道・河川名	被災状況	被災額（千円）	補助事業費（千円）	単独事業費（千円）	備考	通行止
51	土木課	本庁	道路	日奈久下西町5号線	側溝土砂堆積　L＝200m	1,300	0	1,300		通行可
52	土木課	本庁	道路	岡町谷川岡町小路線	土砂堆積　L＝25m	600	0	600		通行可
53	土木課	本庁	道路	興善寺町岡町小路線	土砂堆積　L＝200m	1,000	0	1,000		通行可
54	土木課	本庁	道路	高小原町古閑浜町線	土砂堆積　L＝100m	600	0	600		通行可
55	土木課	本庁	道路	岡町小路3号線	土砂堆積　L＝5m	200	0	200		通行可
56	土木課	本庁	道路	妙見町地内道路	路肩崩壊（兼用護岸）　L=6m	3,000	0	3,000		通行止
57	土木課	本庁	道路	田中東町9号線外10路線	土砂堆積　L＝2000m	600	0	600		通行可
58	土木課	本庁	道路	東町2号線	土砂堆積　L=50m 路面災　L=40m　　擁壁崩壊　L=10m	30,000	30,000	0	査定対応	通行止
59	土木課	本庁	道路	宮地東町線	法面崩壊　L=10m	600	0	600		通行可
60	土木課	本庁	道路	東町3号線	法面崩壊　L=30m	600	0	600		通行可
61	土木課	本庁	道路	宮地東町線	路肩崩壊　L=5m	600	0	600		通行可
62	土木課	本庁	道路	田中北町田中西町線外10路線	土砂堆積　L＝2000m	600	0	600		通行可
63	土木課	本庁	道路	東町地内道路	防護柵破損　L=50m	1,000	0	1,000		通行可
64	土木課	本庁	道路	豊原上町奈良木町4号線	土砂堆積　L＝100m	5,000	0	5,000		通行止
65	土木課	本庁	道路	堆積土等処分業務委託		10,000	0	10,000		―
66	土木課	本庁	道路	道路測量設計業務委託		10,000	0	10,000		―
67	土木課	本庁	道路	二見赤松町須田線	擁壁崩壊　L=20m 土砂堆積　L＝2000m	10,000	0	10,000		通行可
68	土木課	本庁	道路	興善寺町地内道路	土砂堆積　L＝100m	1,000	0	1,000		通行可
69	土木課	本庁	道路	岡町谷川2号線	土砂堆積　L＝70m	700	0	700		通行可
70	土木課	本庁	道路	興善寺町地内道路	路肩崩壊　L＝30m	8,000	0	8,000		通行止
					本庁　管内内訳　68箇所	**237,100**	**100,000**	**137,100**		
1	産業建設課	坂本	道路	下深水・板ノ平線	土砂流出　L=10.0m,V=10m3	400		400		通行可
2	産業建設課	坂本	道路	上深水・九折線	土砂流出　L=70.0m,V=20m3	400		400		通行可
3	産業建設課	坂本	道路	深水・走水線	崩土　L=5.0m,H=2.0m,V=5.0m3	300		300		通行可
4	産業建設課	坂本	道路	深水・走水線	崩土　L=10.0m,H=8.0m,V=40.0m3	600		600		通行可
5	産業建設課	坂本	道路	今泉・袈裟堂線	土砂流出　L=10.0m,V=5m3	300		300		通行可
6	産業建設課	坂本	道路	今泉・袈裟堂線	土砂流出　L=30.0m,V=50m3	600		600		通行可
7	産業建設課	坂本	道路	今泉・袈裟堂線	土砂流出　L=30.0m,V=5m3	200		200		通行可
8	産業建設課	坂本	道路	今泉・袈裟堂線	土砂流出、集水桝閉塞 L=20.0m,V=60m3	600		600		通行可
9	産業建設課	坂本	道路	今泉・袈裟堂線	土砂流出、集水桝閉塞 L=30.0m,V=30m3	400		400		通行可
10	産業建設課	坂本	道路	今泉・袈裟堂線	土砂流出　L=50.0m,V=30m3	400		400		通行可
11	産業建設課	坂本	道路	今泉・袈裟堂線	路肩決壊　L=3.0m,H=1.5	500		500		通行可
12	産業建設課	坂本	道路	今泉・金剛線	暗渠閉塞 L=2.0,W=3.0mH=2.0m,V=12.0m3	400		400		通行可
13	産業建設課	坂本	道路	合志野・渋利線	崩土　L=10.0m,H=2.0m,V=10.0m3	400		400		通行可
14	産業建設課	坂本	道路	馬廻・板ノ平線	路面清掃　L=200m.W=3.0m	600		600		通行可
15	産業建設課	坂本	道路	陣ノ内・黒岩線	落石　L=O.7m,H=0.7m,W=0.5m	200		200		通行可
16	産業建設課	坂本	道路	横石・小川線	土砂・流木堆積　L=40.0m,V=30m3	600		600		通行可
17	産業建設課	坂本	道路	横石・小川線	土砂堆積　L=40.0m,V=40m3	600		600		通行可
18	産業建設課	坂本	道路	馬廻・板ノ平線	流木・土砂流出　L=400m.W=3.0m	600		600		通行可
19	産業建設課	坂本	道路	下村 ・大久保線	流木・土砂流出　L=100m.W=1.0m	600		600		通行可
					坂本　管内内訳　19箇所	**8,700**	**0**	**8,700**		

被害報告内訳（道路）【土木課・産業建設課】

番号	課かい名	事務所名	区分	市道・河川名	被災状況	被災額（千円）	補助事業費（千円）	単独事業費（千円）	備考	通行止
1	産業建設課	千丁	道路	上土線	土砂堆積　L＝100m	300		300		通行可
2	産業建設課	千丁	道路	甘竹2号線	土砂・流木堆積　L＝10m	200		200		通行可
3	産業建設課	千丁	道路	小牟田2号線	土砂堆積　L＝40m	200		200		通行可
4	産業建設課	千丁	道路	小牟田2号線（その2）	土砂堆積　L＝50m	200		200		通行可
5	産業建設課	千丁	道路	渕前反頭線	土砂堆積　L＝50m	100		100		通行可
6	産業建設課	千丁	道路	渕前反頭線（その2）	土砂堆積　L＝70m	300		300		通行可
7	産業建設課	千丁	道路	北渕前2号線	土砂・流木堆積　L＝50m	300		300		通行可
8	産業建設課	千丁	道路	北渕前2号線（その2）	流木堆積　L＝30m	200		200		通行可
9	産業建設課	千丁	道路	藻川線	土砂堆積　L＝70m	200		200		通行可
10	産業建設課	千丁	道路	藻川線（その2）	土砂堆積　L＝50m	150		150		通行可
11	産業建設課	千丁	道路	藻川線（その3）	土砂堆積　L＝100m	200		200		通行可
12	産業建設課	千丁	道路	中ノ丸丸田線	道路路面崩壊　L＝5m	80		80		通行可
13	産業建設課	千丁	道路	北渕前線	土砂堆積　L＝150m	400		400		通行可
14	産業建設課	千丁	道路	図志久2号線	流木堆積　L＝10m	300		300		通行可
15	産業建設課	千丁	道路	太新線	土砂堆積　L＝100m	300		300		通行可
16	産業建設課	千丁	道路	丸田2号線	土砂堆積　L＝30m	100		100		通行可
17	産業建設課	千丁	道路	中間大慶線	流木堆積　L＝10m	50		50		通行可
18	産業建設課	千丁	道路	美名尻小代線	土砂堆積　L＝100m	50		50		通行可
19	産業建設課	千丁	道路	小代線	流木堆積　L＝10m	50		50		通行可
20	産業建設課	千丁	道路	火葬場線	土砂堆積　L＝50m	120		120		通行可
21	産業建設課	千丁	道路	中ノ丸丸田線	アスファルト舗装崩壊　5㎡	300		300		通行可
22	産業建設課	千丁	道路	小牟田2号線	道路路肩崩壊　延長＝50m　幅＝2.0m	500		500		通行可
23	産業建設課	千丁	道路	小牟田2号線（その2）	道路路肩崩壊　延長＝35m　幅＝1.0m	400		400		通行可
24	産業建設課	千丁	道路	小牟田2号線（その3）	道路路肩崩壊　延長＝10m　幅＝1.0m	300		300		通行可
25	産業建設課	千丁	道路	小代川原線	道路継ぎ目損傷　延長＝1m　幅＝0.1m	500		500		通行可
26	産業建設課	千丁	道路	丸田線	道路舗装損壊　延長＝40m　幅＝30.0m	500		500		通行可
27	産業建設課	千丁	道路	西牟田上中線	道路路肩崩壊　延長＝70m　幅＝2.5m	500		500		通行可
28	産業建設課	千丁	道路	北村新牟田線	舗装損傷　延長＝5m　幅＝1.0m	200		200		通行可
					千丁　管内内訳　28箇所	7,000	0	7,000		
1	産業建設課	鏡	道路	不知火幹線側道	路肩崩壊　延長15m　幅1.2m	300		300		通行可
2	産業建設課	鏡	道路	上鏡芝口野崎線	舗装ひび割れ、段差　延長40m　幅2.5m	500		500		通行可
3	産業建設課	鏡	道路	有佐貝洲大江湖線	舗装ひび割れ、段差　延長15m　幅6.0m	500		500		通行可
4	産業建設課	鏡	道路	郷開工業団地1号線	舗装ひび割れ、段差　延長15m　幅3.0m	500		500		通行可
5	産業建設課	鏡	道路	郷開工業団地1号線	舗装ひび割れ、段差（その2）　延長10m　幅3.0m	500		500		通行可
6	産業建設課	鏡	道路	郷開工業団地1号線	舗装ひび割れ、段差（その3）　延長15m　幅3.0m	500		500		通行可
7	産業建設課	鏡	道路	郷開工業団地2号線	舗装ひび割れ、段差　延長15m　幅3.0m	500		500		通行可
8	産業建設課	鏡	道路	郷開工業団地2号線	舗装ひび割れ、段差（その2）　延長15m　幅3.0m	500		500		通行可
9	産業建設課	鏡	道路	宮下稲雲線	舗装ひび割れ、段差　延長10m　幅3.0m	500		500		通行可
10	産業建設課	鏡	道路	下村7号線	舗装ひび割れ、段差　延長5m　幅1.1m	200		200		通行可
11	産業建設課	鏡	道路	下村9号線	舗装段差　延長30m　幅2.0m	500		500		通行可
12	産業建設課	鏡	道路	有佐幹線水路管理線	舗装ひび割れ、段差　延長20m　幅2.5m	500		500		通行可
13	産業建設課	鏡	道路	中島7号線	路肩崩壊　延長20m　幅0.8m	400		400		通行可
					鏡　管内内訳　13箇所	5,900	0	5,900		

被害報告内訳（道路）【土木課・産業建設課】

番号	課かい名	事務所名	区分	市道・河川名	被災状況	被災額（千円）	補助事業費（千円）	単独事業費（千円）	備考	通行止
1	産業建設課	東陽	道路	黒渕城平線	路肩崩壊	30,000	30,000		査定対応	通行止 迂回路あり
2	産業建設課	東陽	道路	西原琵琶古閑線①	路肩崩壊、舗装損傷	8,000	8,000		査定対応	通行止 迂回路あり
3	産業建設課	東陽	道路	西原琵琶古閑線②	側溝内土砂堆積、崩土	600		600	緊急施工伺済	通行可
4	産業建設課	東陽	道路	西原琵琶古閑線③	土砂流出	200		200		通行可
5	産業建設課	東陽	道路	西原琵琶古閑線④	路肩崩壊	500		500		通行可
6	産業建設課	東陽	道路	西原琵琶古閑線⑤	路肩崩壊	100		100		通行可
7	産業建設課	東陽	道路	西原琵琶古閑線⑥	路肩崩壊	600		600		通行可
8	産業建設課	東陽	道路	五反田西山線①	法面崩壊、崩土				県林務課協議中	通行止 迂回路あり
9	産業建設課	東陽	道路	五反田西山線②	路肩崩壊	500		500		通行可
10	産業建設課	東陽	道路	箱石池ノ原線①	土砂流出・路肩崩壊	600		600		通行止 迂回路あり
11	産業建設課	東陽	道路	箱石池ノ原線②	土砂流出	100		100		通行可
12	産業建設課	東陽	道路	箱石池ノ原線③	土砂流出	300		300		通行可
13	産業建設課	東陽	道路	箱石池ノ原線④	土砂流出	100		100		通行可
14	産業建設課	東陽	道路	箱石池ノ原線⑤	倒木・土砂流出	100		100		通行可
15	産業建設課	東陽	道路	黒渕線①	路肩崩壊	600		600		通行止 迂回路あり
16	産業建設課	東陽	道路	黒渕線②	法面崩壊	25,000	25,000		査定対応	通行止 迂回路あり
17	産業建設課	東陽	道路	黒渕線③	崩土	500		500		通行止 迂回路あり
18	産業建設課	東陽	道路	黒渕線④	崩土	300		300		通行止 迂回路あり
19	産業建設課	東陽	道路	黒渕線⑤	崩土	100		100		通行可
20	産業建設課	東陽	道路	赤山新開線	崩土	600		600		通行止 迂回路あり
21	産業建設課	東陽	道路	赤山油谷線①	崩土・暗渠閉塞	600		600	緊急施工伺済	通行可
22	産業建設課	東陽	道路	赤山油谷線②	崩土	300		300		通行可
23	産業建設課	東陽	道路	畑中黒渕線①	崩土	300		300		通行可
24	産業建設課	東陽	道路	畑中黒渕線②	崩土	300		300		通行可
25	産業建設課	東陽	道路	畑中黒渕線③	崩土	300		300		通行可
26	産業建設課	東陽	道路	畑中黒渕線④	道路陥没	600		600		通行可
27	産業建設課	東陽	道路	杉の本赤山線①	路肩崩壊	300		300		通行可
28	産業建設課	東陽	道路	杉の本赤山線②	崩土	600		600	緊急施工伺済	通行可
29	産業建設課	東陽	道路	杉の本赤山線③	崩土	600		600		通行可
30	産業建設課	東陽	道路	杉の本赤山線④	路肩崩壊	600		600		通行可
31	産業建設課	東陽	道路	杉の本赤山線⑤	舗装	500		500		通行可
32	産業建設課	東陽	道路	新開箱石線①	崩土	200		200		通行可
33	産業建設課	東陽	道路	新開箱石線②	崩土	100		100		通行可
34	産業建設課	東陽	道路	新開箱石線③	崩土	200		200		通行可
35	産業建設課	東陽	道路	新開箱石線④	暗渠閉塞・土砂流出	500		500		通行可
36	産業建設課	東陽	道路	新開箱石線⑤	崩土	300		300		通行可
37	産業建設課	東陽	道路	新開箱石線⑥	暗渠閉塞	500		500		通行可
38	産業建設課	東陽	道路	新開箱石線⑦	土砂流出、路肩崩壊	500		500		通行可
39	産業建設課	東陽	道路	鶴美生線①	土砂流出	100		100		通行可
40	産業建設課	東陽	道路	鶴美生線②	土砂流出	200		200		通行可
41	産業建設課	東陽	道路	椎屋線①	側溝閉塞	300		300		通行可
42	産業建設課	東陽	道路	椎屋線②	土砂流出	300		300		通行可
43	産業建設課	東陽	道路	椎屋線③	土砂流出	300		300		通行可
44	産業建設課	東陽	道路	椎屋線④	暗渠閉塞・土砂流出	600		600		通行可
45	産業建設課	東陽	道路	美生小原線	土砂流出	400		400		通行可
46	産業建設課	東陽	道路	中川崎線	崩土	300		300		通行可
47	産業建設課	東陽	道路	平山線①	路肩崩壊	300		300		通行可
48	産業建設課	東陽	道路	平山線②	路肩崩壊	500		500		通行可
49	産業建設課	東陽	道路	平山線③	路肩崩壊	500		500		通行可
50	産業建設課	東陽	道路	平山線④	路肩崩壊	600		600		通行可

被害報告内訳（道路）【土木課・産業建設課】

番号	課かい名	事務所名	区分	市道・河川名	被災状況	被災額（千円）	補助事業費（千円）	単独事業費（千円）	備考	通行止
51	産業建設課	東陽	道路	蕨野平山線	土砂流出	300		300		通行可
52	産業建設課	東陽	道路	黒渕渕の本線①	土砂等流出	100		100		通行可
53	産業建設課	東陽	道路	黒渕渕の本線②	倒木	100		100		通行可
54	産業建設課	東陽	道路	黒渕渕の本線③	路肩崩壊	100		100		通行可
55	産業建設課	東陽	道路	黒渕渕の本線④	崩土	200		200		通行可
56	産業建設課	東陽	道路	黒渕渕の本線⑤	路肩崩壊	100		100		通行可
57	産業建設課	東陽	道路	黒渕渕の本線⑥	崩土	200		200		通行可
58	産業建設課	東陽	道路	黒渕渕の本線⑦	崩土	300		300		通行可
59	産業建設課	東陽	道路	黒渕村中線①	崩土	600		600		通行可
60	産業建設課	東陽	道路	黒渕村中線②	路肩崩壊	300		300		通行可
61	産業建設課	東陽	道路	館原椎尾線①	道路崩壊	10,000	10,000		査定対応	通行可
62	産業建設課	東陽	道路	館原椎尾線②	倒木	300		300	緊急施工伺済	通行可
63	産業建設課	東陽	道路	館原椎尾線③	崩土	300		300	緊急施工伺済	通行可
64	産業建設課	東陽	道路	差野団地1号線	崩土	300		300		通行可
65	産業建設課	東陽	道路	黒渕村中1号線①	土砂流出	300		300		通行可
66	産業建設課	東陽	道路	黒渕村中1号線②	道路陥没	600		600		通行可
67	産業建設課	東陽	道路	早瀬村中線①	路肩崩壊	500		500		通行可
68	産業建設課	東陽	道路	早瀬村中線②	土砂流出	200		200		通行可
69	産業建設課	東陽	道路	久木野福手原線	土砂流出	300		300		通行可
70	産業建設課	東陽	道路	黒渕線⑥	崩土	500		500		通行可
71	産業建設課	東陽	道路	黒渕線⑦	崩土	200		200		通行可
72	産業建設課	東陽	道路	口の上小崎線①	路肩崩壊	600		600		通行可
73	産業建設課	東陽	道路	新開箱石線⑧	暗渠閉塞	200		200		通行可
74	産業建設課	東陽	道路	新開箱石線⑨	路肩崩壊	600		600		通行可
				【測量設計】黒渕城平線		1,500		1,500		通行可
				【測量設計】西原琵琶古関線①		3,500		3,500		通行可
				【測量設計】黒渕線②		2,500		2,500		通行可
				【測量設計】館原椎尾線①		2,500		2,500		通行可
				東陽　管内内訳	74箇所	107,700	73,000	34,700		
1	産業建設課	泉	道路	山川内線	土砂流出　L=100m	600		600		通行可
2	産業建設課	泉	道路	矢山線	土砂流出　L=20m	200		200		通行可
3	産業建設課	泉	道路	矢山線	土砂流出　L=5m	100		100		通行可
4	産業建設課	泉	道路	矢山線	道路崩壊　L=20m	34,000	34,000		工事費：30,000千円 測量設計業務委託：4,000千円	通行止 迂回路あり
5	産業建設課	泉	道路	矢山線	路盤流出　L=10m	600		600		通行可
6	産業建設課	泉	道路	矢山線	暗渠閉塞　L=20m	600		600		通行可
7	産業建設課	泉	道路	矢山線	舗装凹凸　L=60m	600		600		通行可
8	産業建設課	泉	道路	矢山線	倒木撤去　N=1本	100		100		通行可
9	産業建設課	泉	道路	矢山線	土砂流出 L=50m	600		600		通行可
10	産業建設課	泉	道路	広平線	土砂流出　L=10m	600		600		通行可
11	産業建設課	泉	道路	広平線	里道復旧　L=30m	600		600		通行可
12	産業建設課	泉	道路	広平線	土砂撤去　L=30m	600		600		通行可
13	産業建設課	泉	道路	広平線	土砂流出　L=100m	600		600		通行可
14	産業建設課	泉	道路	広平・矢山線	土砂流出 L=10m	200		200		通行可
15	産業建設課	泉	道路	広平・矢山線	路肩土砂流出 L=5m	500		500		通行可
16	産業建設課	泉	道路	広平・矢山線	土砂流出　L=5m	200		200		通行可
17	産業建設課	泉	道路	広平・矢山線	倒木　N＝1本	100		100		通行可
18	産業建設課	泉	道路	広平・矢山線	排水管閉塞　L＝8m	200		200		通行可
19	産業建設課	泉	道路	広平・矢山線	排水管閉塞　L＝10m	600		600		通行可
20	産業建設課	泉	道路	広平・矢山線	路肩崩壊、暗渠破損　L=100m	36,000	36,000		工事費：30,000千円 測量設計業務委託：6,000千円	通行止 迂回路あり
21	産業建設課	泉	道路	沢無田線	土砂流出　L=200m	600		600		通行可

被害報告内訳（道路）【土木課・産業建設課】

番号	課かい名	事務所名	区分	市道・河川名	被災状況	被災額（千円）	補助事業費（千円）	単独事業費（千円）	備考	通行止
22	産業建設課	泉	道路	轟・古屋敷線	土砂流出・倒木堆積　L=40m	23,000	23,000		工事費：20,000千円 測量設計業務委託：3,000千円	通行止 迂回路あり
23	産業建設課	泉	道路	古屋敷線	土砂流出・倒木堆積　L=20m	13,000	13,000		工事費：10,000千円 測量設計業務委託：3,000千円	通行止 迂回路あり
24	産業建設課	泉	道路	犬山線	舗装崩壊　L=100m	12,500	12,500		工事費：10,000千円 測量設計業務委託：2,500千円	通行可
25	産業建設課	泉	道路	泉・小川線	土砂流出・倒木・道路崩壊 L=250m	60,000	60,000		工事費：50,000千円 測量設計業務委託：10,000千円	通行止 迂回路あり
26	産業建設課	泉	道路	白岩戸線	倒木撤去　N=3本	100		100		通行可
27	産業建設課	泉	道路	野添・日当線	土砂流出　L=5m	100		100		通行可
28	産業建設課	泉	道路	日当・矢山線	路肩崩壊　L=10m	600		600		通行可
29	産業建設課	泉	道路	日当・矢山線	暗渠閉塞　L=5m	600		600		通行可
30	産業建設課	泉	道路	日当・矢山線	土砂流出　L=30m	600		600		通行可
31	産業建設課	泉	道路	日当・矢山線	舗装崩壊　L=30m	600		600		通行可
32	産業建設課	泉	道路	日当・矢山線	土砂流出　L=30m	600		600		通行止 迂回路あり
33	産業建設課	泉	道路	深山谷線	土砂流出　L=100m	600		600		通行止 迂回路あり
34	産業建設課	泉	道路	深山谷線	舗装崩壊　L=30m	600		600		通行止 迂回路あり
35	産業建設課	泉	道路	糸原線	土砂流出　L=5m	100		100		通行可
36	産業建設課	泉	道路	糸原線	土砂流出　L=5m	100		100		通行可
37	産業建設課	泉	道路	糸原線	暗渠閉塞　L=5m	100		100		通行可
38	産業建設課	泉	道路	糸原線	暗渠閉塞　L=5m	100		100		通行可
39	産業建設課	泉	道路	糸原線	舗装崩壊　L=5m	200		200		通行可
40	産業建設課	泉	道路	横手・釈迦院線	路肩崩壊　L=20m	600		600		通行止 迂回路あり
41	産業建設課	泉	道路	横手・釈迦院線	土砂流出、舗装崩壊　L=10m	600		600		通行止 迂回路あり
42	産業建設課	泉	道路	木場・横手線	土砂流出　L=20m	400		400		通行可
43	産業建設課	泉	道路	木場・横手線	倒木撤去　N=1本	100		100		通行可
44	産業建設課	泉	道路	木場・横手線	土砂流出　L=20m	300		300		通行可
45	産業建設課	泉	道路	打越・深山線	土砂流出　L=5m	100		100		通行可
46	産業建設課	泉	道路	和小路線	土砂流出　L＝30m	600		600		通行可
47	産業建設課	泉	道路	井樋線	法面崩壊　L=15m	600		600		通行止 迂回路あり
48	産業建設課	泉	道路	井樋線	法面崩壊　L=20m	600		600		通行止 迂回路あり
49	産業建設課	泉	道路	宮の崎線	土砂撤去　L=30m	600		600		通行可
50	産業建設課	泉	道路	宮の崎線	擁壁損傷　L=30m	24,000	24,000		工事費：20,000千円 測量設計業務委託：4,000千円	通行可
51	産業建設課	泉	道路	宮の崎線	土砂流出　L=30m	200		200		通行可
52	産業建設課	泉	道路	宮の崎線	土砂流出　L=100m	600		600		通行可
53	産業建設課	泉	道路	尾の上・竹の迫	土砂流出　L=30m	600		600		通行可
54	産業建設課	泉	道路	白木平線	土砂流出　L=50m	600		600		通行可
55	産業建設課	泉	道路	中尾線	土砂流出　L＝10m	300		300		通行可
56	産業建設課	泉	道路	定野線	横断溝閉塞L=5m　側溝閉塞L=20m	400		400		通行可
57	産業建設課	泉	道路	西の岩線	土砂流出　L＝5m	200		200		通行可
58	産業建設課	泉	道路	西の岩線	土砂流出　L＝10m	300		300		通行可
59	産業建設課	泉	道路	攻線	土砂流出　L＝10m	300		300		通行可
60	産業建設課	泉	道路	攻線	路肩崩壊　L＝5m	500		500		通行可
61	産業建設課	泉	道路	攻線	土砂流出　L＝10m	300		300		通行可
62	産業建設課	泉	道路	攻線	側溝閉塞　L＝50m	300		300		通行可
63	産業建設課	泉	道路	攻線	側溝閉塞　L＝50m	300		300		通行可
64	産業建設課	泉	道路	攻線	横断溝閉塞L=5m	500		500		通行可

被害報告内訳（道路）【土木課・産業建設課】

番号	課かい名	事務所名	区分	市道・河川名	被災状況	被災額（千円）	補助事業費（千円）	単独事業費（千円）	備考	通行止
65	産業建設課	泉	道路	腰越・平線	土砂流出　L＝10m	600		600		通行可
66	産業建設課	泉	道路	八八重・四方田線	路肩崩落　L＝2m	500		500		通行可
67	産業建設課	泉	道路	朴の木線	倒木　N＝1本	300		300		通行可
68	産業建設課	泉	道路	朴の木線	落石ネット石堆積　L＝5m	600		600		通行可
69	産業建設課	泉	道路	朴の木線	土砂流出　L＝10m	600		600		通行可
70	産業建設課	泉	道路	朴の木線	土砂流出　L＝10m	600		600		通行可
71	産業建設課	泉	道路	朴の木線	土砂流出　L＝10m	600		600		通行可
72	産業建設課	泉	道路	二重～井出線	石積崩壊　L＝5m	600		600		通行可
73	産業建設課	泉	道路	打越・糸原線	土砂流出　L＝10m	600		600		通行可
74	産業建設課	泉	道路	打越・糸原線	土砂流出　L＝5m	100		100		通行可
75	産業建設課	泉	道路	打越・糸原線	横断溝閉塞L=5m	100		100		通行可
76	産業建設課	泉	道路	桂原線	土砂流出　L＝20m	600		600		通行止 迂回路あり
77	産業建設課	泉	道路	桂原線	倒木撤去	600		600		通行止 迂回路あり
78	産業建設課	泉	道路	桂原線	法面崩壊　L=20m	33,000	33,000		工事費：30,000千円 測量設計業務委託：3,000千円	通行止 迂回路あり
79	産業建設課	泉	道路	糸原地内里道（その1）	道路崩壊　L=20m	600		600		通行止 迂回路あり
80	産業建設課	泉	道路	糸原地内里道（その2）	道路崩壊　L=20m	600		600		通行止 迂回路あり
				泉　管内内訳	80箇所	266,200	235,500	30,700		
				道路施設　計	282箇所	632,600	408,500	224,100		

R7年8月14日
14時現在(第1報)

建設部　被害報告内訳(下水道)【下水道建設課】

番号	課かい名	事務所名	区分	下水道施設名	被災状況	被災額（千円）	補助事業費（千円）	単独事業費（千円）	備考	通行止
1	下水道建設課	本庁	下水道	【八代処理区】(郡築三番町)	特殊マンホール調整リング破損　N=1 舗装破損　A=50m2	2,400	2,400	0	起債：充当率100% 一般単独災害復旧事業 小災害復旧事業(激甚)	通行止
2	下水道建設課	本庁	下水道	【八代処理区】(郡築三番町)	特殊マンホール調整リング破損　N=1 舗装破損　A=80m2	2,600	2,600	0	シルバーハウス　花桜前 起債：充当率100% 一般単独災害復旧事業 小災害復旧事業(激甚)	通行止
3	下水道建設課	本庁	都市下水路	【宮地都市下水路】(宮地町)	都市下水路管理用道路土砂堆積 L=230m	500	0	500	宮地さくら保育園 起債：充当率100% 一般単独災害復旧事業 小災害復旧事業(激甚)	—
				本庁　管内内訳	3箇所	5,500	5,000	500		
	下水道建設課	鏡	下水道							
				鏡　管内内訳	0箇所	0	0	0		
4	下水道建設課	千丁	下水道	【千丁処理区】(千丁町)	マンホールポンプ故障N=1 (水位計・通報装置)	2,500	2,500	0	新牟田1第2 起債：充当率100% 一般単独災害復旧事業 小災害復旧事業(激甚)	—
5	下水道建設課	千丁	下水道	【千丁処理区】(千丁町)	マンホールポンプ故障N=1 (水位計)	1,500	1,500	0	新牟田1第3 起債：充当率100% 一般単独災害復旧事業 小災害復旧事業(激甚)	—
6	下水道建設課	千丁	下水道	【千丁処理区】(千丁町)	マンホールポンプ故障N=1 (水位計)	1,500	1,500	0	西牟田上第1 起債：充当率100% 一般単独災害復旧事業 小災害復旧事業(激甚)	—
7	下水道建設課	千丁	下水道	【千丁処理区】(千丁町)	マンホールポンプ故障N=1 (水位計・通報装置)	2,500	2,500	0	古閑出2 起債：充当率100% 一般単独災害復旧事業 小災害復旧事業(激甚)	—
				千丁　管内内訳	4箇所	8,000	8,000	0		
	下水道建設課	東陽	農業集落排水							
				東陽　管内内訳	0箇所	0	0	0		
1	下水道建設課	泉	農業集落排水	【下岳】(泉町下岳　草谷公園付近)	下水道管破断流出　L=10m	1,700	1,700	0	県道小川泉線崩落による。 起債： 災害関連公営企業債：100%	仮復旧済
2	下水道建設課	泉	農業集落排水	【下岳】(泉町下岳　草谷公園付近)	マンホールポンプ故障　N=1 (ポンプ更新・操作盤更新)	9,600	9,600	0	起債： 災害関連公営企業債：100%	—
3	下水道建設課	泉	農業集落排水	【下岳】(泉町下岳　草谷公園付近)	マンホールポンプ故障に伴うバキューム車対応	5,000	5,000	0		—
4	下水道建設課	泉	農業集落排水	【下岳】(泉町下岳　矢山地区)	下水道管破断流出　L=10m	1,800	1,800	0	市道矢山線崩落による。 起債： 一般単独災害復旧事業：65% 小災害復旧事業(激甚)：80%	通行止
				泉　管内内訳	4箇所	18,100	18,100	0		
				下水道施設　計	11箇所	31,800	31,100	500		

R7年8月20日
14時現在(第1報)

建設部　被害報告内訳(都市下水路)【土木課・建設政策課】

番号	課かい名	事務所名	区分	橋梁名	被災状況	被災額（千円）	補助事業費（千円）	単独事業費（千円）	備考	通行止
1	土木課	本庁	都市下水路	古麓町排水路土砂撤去修繕	土砂堆積	3,500	0	3,500		
2	土木課	本庁	都市下水路	十条町排水路土砂撤去修繕	土砂堆積	800	0	800		
3	土木課	本庁	都市下水路	松崎町排水路土砂撤去修繕	土砂堆積	600	0	600		
4	土木課	本庁	都市下水路	奈良木町排水路土砂撤去修繕	土砂堆積	2,000	0	2,000		
5	土木課	本庁	都市下水路	古麓町排水路土砂撤去修繕(その2)	土砂堆積	600	0	600		
6	土木課	本庁	都市下水路	古閑下町排水路土砂撤去修繕	土砂堆積	3,000	0	3,000		
7	土木課	本庁	都市下水路	鷹辻町排水路土砂撤去修繕	土砂堆積	1,500	0	1,500		
8	土木課	本庁	都市下水路	横手町排水路土砂撤去修繕	土砂堆積	2,000	0	2,000		
9	土木課	本庁	都市下水路	日奈久下西町排水路流木撤去修繕	流木撤去	300	0	300		
10	土木課	本庁	都市下水路	長田町排水路土砂撤去修繕	土砂堆積	500	0	500		
11	土木課	本庁	都市下水路	井上町排水路土砂撤去修繕	土砂堆積	300	0	300		
12	土木課	本庁	都市下水路	平山新町排水路土砂撤去修繕	土砂堆積	3,000	0	3,000		
13	土木課	本庁	都市下水路	奈良木町排水路土砂撤去修繕(その2)	土砂堆積	8,000	0	8,000		
14	土木課	本庁	都市下水路	豊原下町排水路土砂撤去修繕	土砂堆積	3,000	0	3,000		
				本庁　管内内訳	14箇所	29,100	0	29,100		
	建設政策課	坂本	都市下水路							
	建設政策課	坂本	都市下水路							
				坂本　管内内訳	0箇所	0	0	0		
	建設政策課	千丁	都市下水路							
	建設政策課	千丁	都市下水路							
				千丁　管内内訳	0箇所	0	0	0		
1	産業建設課	鏡	都市下水	宝出地区排水路	雑物堆積　N=1式	200		200		通行可
2	産業建設課	鏡	都市下水	上鏡地区排水路	雑物堆積　N=1式	100		100		通行可
3	産業建設課	鏡	都市下水	上鏡地区排水路	土砂堆積　V=10m3	500		500		通行可
4	産業建設課	鏡	都市下水	両出地区排水路	土水路崩壊による宅地擁壁の傾斜 L=50m	11,000		11,000	工事費:9,000千円 測量設計業務委託:2,000千円	通行可
5	産業建設課	鏡	都市下水	宝出地区排水路	石積のはらみ　L=65m　H=1.2m	5,500		5,500		通行可
6	産業建設課	鏡	都市下水	内田地区排水路	橋台基礎洗堀　H=0.6m　B=0.3m	450		450		通行可
7	産業建設課	鏡	都市下水	鏡村地区排水路	土砂堆積　V=8m3	300		300		通行可
				鏡　管内内訳	7箇所	18,050	0	18,050		
	建設政策課	東陽	都市下水路							
	建設政策課	東陽	都市下水路							
				東陽　管内内訳	0箇所	0	0	0		
	建設政策課	泉	都市下水路							
	建設政策課	泉	都市下水路							
				泉　管内内訳	0箇所	0	0	0		
				橋梁施設　計	21箇所	47,150	0	47,150		

R7年8月20日
14時現在(第1報)

建設部　被害報告内訳(都市下水路)【土木課・建設政策課】

番号	課かい名	事務所名	区分	橋梁名	被災状況	被災額（千円）	補助事業費（千円）	単独事業費（千円）	備考	通行止
1	土木課	本庁	都市下水路	古麓町排水路土砂撤去修繕	土砂堆積	3,500	0	3,500		
2	土木課	本庁	都市下水路	十条町排水路土砂撤去修繕	土砂堆積	800	0	800		
3	土木課	本庁	都市下水路	松崎町排水路土砂撤去修繕	土砂堆積	600	0	600		
4	土木課	本庁	都市下水路	奈良木町排水路土砂撤去修繕	土砂堆積	2,000	0	2,000		
5	土木課	本庁	都市下水路	古麓町排水路土砂撤去修繕(その2)	土砂堆積	600	0	600		
6	土木課	本庁	都市下水路	古閑下町排水路土砂撤去修繕	土砂堆積	3,000	0	3,000		
7	土木課	本庁	都市下水路	鷹辻町排水路土砂撤去修繕	土砂堆積	1,500	0	1,500		
8	土木課	本庁	都市下水路	横手町排水路土砂撤去修繕	土砂堆積	2,000	0	2,000		
9	土木課	本庁	都市下水路	日奈久下西町排水路流木撤去修繕	流木撤去	300	0	300		
10	土木課	本庁	都市下水路	長田町排水路土砂撤去修繕	土砂堆積	500	0	500		
11	土木課	本庁	都市下水路	井上町排水路土砂撤去修繕	土砂堆積	300	0	300		
12	土木課	本庁	都市下水路	平山新町排水路土砂撤去修繕	土砂堆積	3,000	0	3,000		
13	土木課	本庁	都市下水路	奈良木町排水路土砂撤去修繕(その2)	土砂堆積	8,000	0	8,000		
14	土木課	本庁	都市下水路	豊原下町排水路土砂撤去修繕	土砂堆積	3,000	0	3,000		
				本庁　管内内訳	14箇所	29,100	0	29,100		
	建設政策課	坂本	都市下水路							
	建設政策課	坂本	都市下水路							
				坂本　管内内訳	0箇所	0	0	0		
	建設政策課	千丁	都市下水路							
	建設政策課	千丁	都市下水路							
				千丁　管内内訳	0箇所	0	0	0		
1	産業建設課	鏡	都市下水	宝出地区排水路	雑物堆積　N=1式	200		200		通行可
2	産業建設課	鏡	都市下水	上鏡地区排水路	雑物堆積　N=1式	100		100		通行可
3	産業建設課	鏡	都市下水	上鏡地区排水路	土砂堆積　V=10m3	500		500		通行可
4	産業建設課	鏡	都市下水	両出地区排水路	土水路崩壊による宅地擁壁の傾斜 L=50m	11,000		11,000	工事費:9,000千円 測量設計業務委託:2,000千円	通行可
5	産業建設課	鏡	都市下水	宝出地区排水路	石積のはらみ　L=65m　H=1.2m	5,500		5,500		通行可
6	産業建設課	鏡	都市下水	内田地区排水路	橋台基礎洗堀　H=0.6m　B=0.3m	450		450		通行可
7	産業建設課	鏡	都市下水	鏡村地区排水路	土砂堆積　V=8m3	300		300		通行可
				鏡　管内内訳	7箇所	18,050	0	18,050		
	建設政策課	東陽	都市下水路							
	建設政策課	東陽	都市下水路							
				東陽　管内内訳	0箇所	0	0	0		
	建設政策課	泉	都市下水路							
	建設政策課	泉	都市下水路							
				泉　管内内訳	0箇所	0	0	0		
				橋梁施設　計	21箇所	47,150	0	47,150		

古　麓　歴　史　自　然　公　園　遊　歩　道

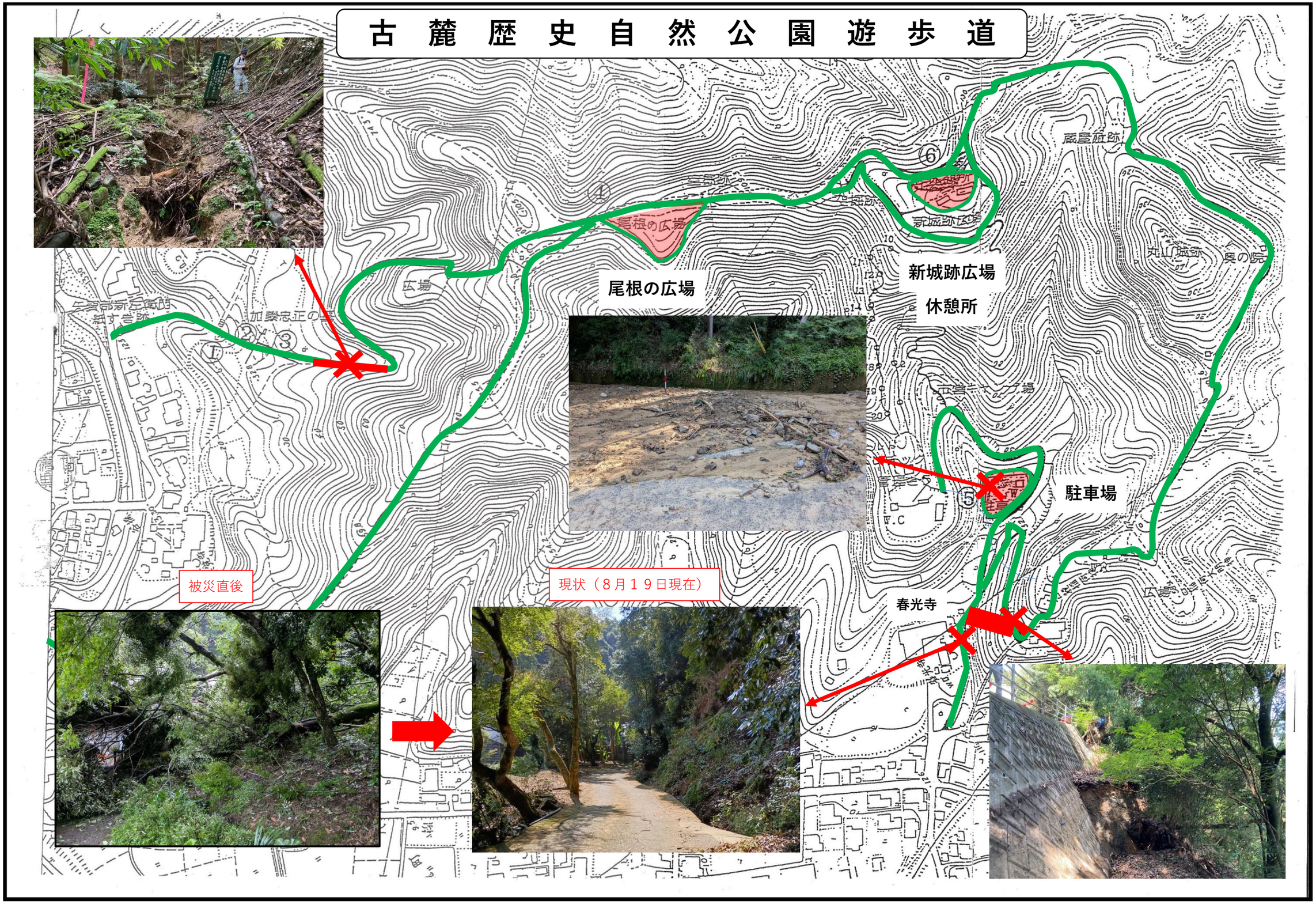

第１０回 災害対策本部会議 資料

教育対策部 対応状況 報告

８月２０日（水）１４時現在

前回（第９回）報告より大きな変更等ありません

公立学校施設の復旧対応

■小学校

龍峯小学校

・流入土砂等撤去（校舎床下及び体育館）　【８/１６～開始】
・流入土砂等撤去（運動場）　【８/１８～開始予定】
・床下基礎改修（校舎及び体育館）　【８/１６～開始】
・冷暖房設備復旧工事　【調整中】リース機対応

千丁小学校

・清掃消毒（校舎１階全て）　【～８/１４完了】
・床改修（校舎１階廊下・４教室・校長室、保健室等）　【８/１６～開始】
・運動場流入土砂等撤去　【８/２５～開始予定】
・ごみ処分（敷地内）　【～９/３０完了予定】
・電話設備復旧　【８/２０～開始予定】
・冷暖房設備復旧工事　【調整中】リース機対応
・１年児童用タブレット（４０台水没）　【予備機で対応可】

泉小中学校

・土砂等の撤去（運動場法面）　【～９月中旬完了予定】

東陽小学校

・運動場への土砂流入撤去　【～８/２４完了予定】

■中学校

第三中学校

・グラウンド排水桝等の浚渫　【８/２５～開始予定】

・校長室及び職員室前の廊下天井改修繕　【～8/３１完了予定】

東陽中学校

・グラウンド等への土砂流入撤去　【～8/２４完了予定】

第一中学校

・空調機点検　【未定】調査中

■幼稚園

千丁幼稚園

・清掃消毒（園舎１階）　【～8/１６完了】

・土砂・ごみ処分　【～8/２４完了予定】

・冷暖房設備復旧　【調整中】

松高幼稚園

・清掃消毒（園舎１階）　【～8/１５完了】

社会教育施設の復旧対応

■市公民館（パトリア千丁）

・雨漏り複数個所　【調査中】

・ホワイエ内トイレ床上浸水　【8/１４復旧】

・　〃　天井部分的に落下（雨漏りによる）　【見積依頼中】

■市立図書館（せんちょう分館）※8/１２～　臨時休館中

・フロアカーペット全面交換　【補正予算対応】

・半畳畳新調（３０枚）　【補正予算対応】

・館内エアコン故障　【補正予算対応】

・書棚水濡れ改修　【補正予算対応】

・全書籍（約６万５千冊）を他保管場所へ移動、保管　【補正予算対応】

■さかもと八竜天文台・宿泊棟

・天文台自動ドア、宿泊棟土砂流出　【補正予算対応】

■仁田尾社会教育センター

・雨漏り修繕　【調査中】

その他

■千丁給食センター

・給水ポンプ不動　【８/１２臨時的に市上水道直結】

・エアコン８台不動　【緊急施行により対応】

・プレハブ冷蔵庫不動　【緊急施行により対応】

■被災世帯への就学支援（市単独事業として準備中）

・学用品等の給付

家屋等の被災により学用品の喪失や棄損した児童生徒に対し、教科書や文房具、通学用品等の現物給付を行う

・学校給食費の援助

休業等により収入が著しく減少した世帯に対して、学校給食費を援助

■臨時休校について

・８月２５日（月）に２学期の始業式を行う予定であった市立の小・中・支援学校３９校のうち、千丁小学校と龍峯小学校の２校を臨時休校とし、始業式を９月１日に延期する。

千丁小学校：１階（１-３教室、保健室、職員室、事務室）がエアコンの使用ができないため

龍峯小学校：１階：床下へ流入した土砂撤去作業のため

※本日中に保護者へ連絡（安全安心メール、電話連絡による）

※２校とも休校中の放課後児童クラブとの調整済み

◎ボランティアの受け入れ状況

龍峯小学校

８/１６　コミサポひろしま、チームドラゴンほか　約２０名

８/１７　ＰＴＡ，地元消防団

８/２１　秀岳館高校女子サッカー部、山口県女子中学生サッカー部、教職員ほか　約５０名

農林水産対策部　第 10 回　災害対策本部会議資料

令和7年8月20日(水)

◆ 応急食料の配布表

（単位：食）

期日		代陽コミセン	千丁コミセン	計
8月14日（木）	昼	17	38	55
	夜	22	43	65
8月15日（金）	朝	17	37	54
	昼	17	37	54
	夜	17	37	54
8月16日（土）	朝	10	28	38
	昼	10	28	38
	夜	10	28	38
8月17日（日）	朝	10	33	43
	昼	10	33	43
	夜	11	32	43
8月18日（月）	朝	13	32	45
	昼	13	32	45
	夜	13	32	45
8月19日（火）	朝	8	31	39
	昼	8	31	39
	夜	10	33	43
8月20日（水）	朝	8	32	40
	昼	8	32	40
	夜	10	34	44

農作物等被害状況調査（本庁支所別）

農作物

R7.8.20

品目		被害状況	合計				本庁				坂本				千丁				鏡				東陽				泉			
			件数	面積(a)	本数	被害額(千円)	件数	面積(a)	本数	被害額(千円)	件数	面積(a)	本数	被害額(千円)	件数	面積(a)	本数	被害額(千円)	件数	面積(a)	本数	被害額(千円)	件数	面積(a)	本数	被害額(千円)	件数	面積(a)	本数	被害額(千円)
水稲		全倒伏	89	816.0	0	2,068	85	646.0		1,637					4	170.0		431												
		半倒伏	41	356.0	0	106	33	291.0		90									8	65.0		16								
		土砂流入	4	61.6	0	781	1	25.0		317	1	1.6		20					1	25.0		317	1	10.0		127				
		計	134	1,233.6		2,955	119	962.0	0	2,044	1	1.6	0	20	4	170.0	0	431	9	90.0	0	333	1	10.0	0	127	0	0.0	0	0
施設野菜	トマト	冠水（本田）	32	796.0	0	0	20	676.0											12	120.0										
		苗の冠水	91	1,559.0	0	0	91	1,559.0																						
		苗の枯死（本）	7	0.0	66,000	13,200	7		66,000	13,200																				
		苗不足による面積減(a)	1	30.0	0	23,887	1	30.0		23,887																				
		計	131	2,385.0	66,000	37,087	119	2,265.0	66,000	37,087	0	0.0	0	0	0	0.0	0	0	12	120.0	0	0	0	0.0	0	0	0	0.0	0	0
	イチゴ	苗の冠水	15	320.0	0	0	15	320.0																						
		苗の枯死（本）	3	0.0	14,000	10,262	3		14,000	10,262																				
		苗不足による面積減(a)	0	0.0	0	0																								
		計	18	320.0	14,000	10,262	18	320.0	14,000	10,262	0	0.0	0	0	0	0.0	0	0	0	0.0	0	0	0	0.0	0	0	0	0.0	0	0
	アスパラ	冠水	12	380.0	0	0	8	270.0											4	110.0										
露地野菜	キャベツ ブロッコリー	苗の冠水・流失	確認中	700.0	0	0	確認中	700.0																						
		苗の枯死（本）	2	0.0	26,200	52	2		26,200	52																				
		苗不足による面積減(a)	2	56.0	0	2,375	2	56.0		2,375																				
		計	4	756.0	26,200	2,427	4	756.0	26,200	2,427	0	0.0	0	0	0	0.0	0	0	0	0.0	0	0	0	0.0	0	0	0	0.0	0	0
	ナス	冠水	1	20.0	0	0	1	20.0																						
	キュウリ	冠水	1	40.0	0	0	1	40.0																						
	スナップエンドウ	冠水	1	5.0	0	0													1	5.0										
	ネギ	冠水	1	40.0	0	0													1	40.0										
その他作物	花卉類	冠水	9	209.0	0	0	4	60.0							1	60.0			4	89.0										
	晩白柚	冠水	4	20.0	0	0	4	20.0																						
	キクラゲ	苗床の冠水	1	0.6	0	0	1	0.6																						
	生姜	冠水	確認中	2,300.0	0	0																	確認中	2,300.0						
		土砂流入	確認中	900.0	0	0																	確認中	900.0						
		計	0.0	3,200.0	0	0	0	0.0	0	0	0	0.0	0	0	0	0.0	0	0	0	0.0	0	0	0	3,200.0	0	0	0	0.0	0	0
	茶	土砂流入	1	20.0	0	0																					1	20.0		
その他	肥料(kg)	肥料(kg)	0	0.0	0	0																								
	農薬(kg)	農薬(kg)	0	0.0	0	0																								
合計			318	8,629.2	106,200	52,731	279	4,713.6	106,200	51,820	1	1.6	0	20	5	230.0	0	431	31	454.0	0	333	1	3,210.0	0	127	1	20.0	0	0

機械・施設等

（単位：件）

名称	被害状況	合計			本庁			坂本			千丁			鏡			東陽			泉		
		件数		金額（千円）	件数		金額（千円）	件数		金額（千円）	件数		金額（千円）	件数		金額（千円）	件数		金額（千円）	件数		金額（千円）
トラクター	浸水	3			1									2								
運搬機	浸水	1			1																	
エンジンポンプ	浸水	3			3																	
仮払機	浸水	1			1																	
管理機	浸水	5			5																	
コンバイン	浸水	1			1																	
散布機	浸水	2			2																	
動力噴霧器	浸水	3			3																	
泥染機	浸水	7			7																	
暖房機	浸水	2			2																	
変圧器	浸水	1			1																	
合計		29		0	27		0	0		0	0		0	2		0	0		0	0		0

令和7年8月11日（～13日）の大雨による被害　　（農業用施設災害）

番号	箇所名	施設名	種類	箇所数	延長等	被災額（千円）	被災状況	備考
1	鏡町下村	鮟鱇川排水路	排水路	1	20	3,000	Con矢板の転倒	
2	中北町	中北町排水路	排水路	1	50	10,000	側壁の転倒	
3	敷川内町	敷川内町排水路	排水路	5	調査中	20,000	土砂流入による 水路の閉塞	
4	岡町小路	岡町小路排水路	排水路	1	30	10,000	水路の法面崩壊 張ブロック崩壊	
5	泉町下岳	下岳農免道路	農道	1	調査中	10,000	土砂流出 及び路肩崩壊	
6	東片町	麓川排水路	排水路	10	調査中	30,000	土砂流入による 水路の閉塞	
	東片町	不知火幹線水路	用水路	6	調査中	30,000	土砂流入による 水路の閉塞	
7	坂本町今泉	農道今泉1．2号線	農道	1	調査中	2,000	土砂流出 及び路肩崩壊	
8	妙見町	妙見町地内里道	里道	1	40	20,000	里道崩壊 積ブロック崩壊	
9	岡町中	岡町中排水路	排水路	1	調査中	調査中	土砂流入による 水路の閉塞	
10	岡町中	岡町中　堰	排水路	1	調査中	調査中	土砂流入による堆積	
11	岡町小路	岡町小路農地	農地	2	調査中	調査中	畦畔倒壊	
12	興善寺町	興善寺町農地	農地	1	調査中	調査中	農地への土砂流入	
13	興善寺町	興善寺町農地	農地	1	調査中	調査中	宅地擁壁の倒壊 農地への土砂流入	
14	東陽町北	農道日当1.2.3号線	農道	3	225	11,000	法面及び路肩崩壊	
15	東陽町小浦	農道貝ノ原線	農道	1	30	1,000	法面及び路肩崩壊	
16	東陽町小浦	農道湯之谷線	農道	1	50	1,000	法面及び路肩崩壊	
17	東町年神	東町年神排水路	排水路	1	調査中	調査中	土砂流入による 水路の閉塞	
18	東町年神	東町年神地内道路	里道	10	調査中	調査中	法面崩壊、土砂流入	
19	敷川内町	日奈久幹線水路 及び準幹線水路	用水路	5	調査中	20,000	土砂流入による 水路の閉塞	
20	島田町		排水路	1	5	調査中	コルゲート管破損 部分通行止め中	
21	坂本町西部	農道谷向線	農道	1	18	1,000	土砂流入・路面洗堀	
22	東陽町	農道(陰平線)	農道	2	10	1,000	路肩崩壊	
23	東陽町	農道(立花２号線)	農道	1	30	1,000	法面崩落	
24	東陽町	農道(箱石線)	農道	1	調査中	1,000	法面崩落・路肩崩壊	

令和7年8月11日（～13日）の大雨による被害　　（農業用施設災害）

番号	箇所名	施設名	種類	箇所数	延長等	被災額（千円）	被災状況	備考
25	東陽町	農地(田野々)	農地	1	15	1,000	土砂流入	
		農地(田野々)	農地	1	1.5	1,000	農作業道路面洗堀	
26	東陽町	星原用水路	用水路	1	50	20,000	道路崩壊による水路崩壊	
27	東陽町	農道(馬見越線)	農道	2	15	1,000	路面洗堀・路肩崩壊	
28	東陽町	農道(中ノ瀬線)	農道	1	1000	2,000	路面洗堀・側溝閉塞	
29	東陽町	農道(崩線)	農道	1	調査中	1,000	法面崩落・土砂流入	
30	東陽町	農地(坂志谷)	農地	1	1000	1,000	土石流入	
31	東陽町	赤山農業排水路	排水路	1	調査中	5,000	水路閉塞	
		赤山農業排水路	農地	1	2000	1,000	土砂流入	
32	奈良木町	パイロット道路	農道	2	15	調査中	法面崩壊	
33	平山新町	パイロット道路	農道	7	105	調査中	路肩崩壊、崩土、路面洗堀	
34	東町朴ノ木	東町地内道路	里道	3	調査中	調査中	路肩崩壊、崩土、路面洗堀	
35	東町	農地	農地	1	調査中	調査中	土砂流入	
36	奈良木町	奈良木町排水路	排水路	2	120	2,500	排水路閉塞	
37	鏡町中島	農地	農地	1	2500	10,000	土砂流入	
	鏡町中島	排水路	排水路	1		1,000	土砂流入	
38	東陽町	西原(田)	農地	1	10	5,000	土砂流入	
39	東陽町	赤山(畑)	農地	調査中	調査中	調査中	遊休農地	
40	鏡町鏡村	排水路	排水路	1		1,000	土砂流入	
41	鏡町津口	排水路	排水路	2		2,000	土砂流入	
42	鏡町下村	排水路	排水路	1	25	調査中	土砂流入	
43	古麓町	地内道路	農道	1	60	1,000	土砂流入	
44	興善寺町	里道	里道	1	5	1,000	里道崩壊	
	興善寺町	農地	農地	2	調査中	調査中	土砂流入	
45	東陽町五反田	農地	農地	1	1.5	20,000	土砂流入	
46	東陽町差野	西原水路	用水路	1	3000	20,000	土砂流入、水路破損	

令和7年8月11日（～13日）の大雨による被害　　（農業用施設災害）

番号	箇所名	施設名	種類	箇所数	延長等	被災額（千円）	被災状況	備考
47	東陽町黒淵	堰	頭首工	1	5	10,000	堤体破損	
48	東陽町新開	堰	頭首工	1	15	100,000	堤体破損	
49	泉町下岳	農地	農地	5		25,000	土砂流入	
		【小計】	農道	41	1603	55,000		
			用水路	13	3050	90,000		
			排水路	30	250	84,500		
			頭首工	2	20	110,000		
			農地	19	5528	64,000		
		合計		105	10451	403,500	（調査中を除く）	

熊本県県南広域本部土木部総合管内図

八代市　農林水産部　農地整備課　被害報告

凡例	
農地	
農道	
用排水路	
新規	

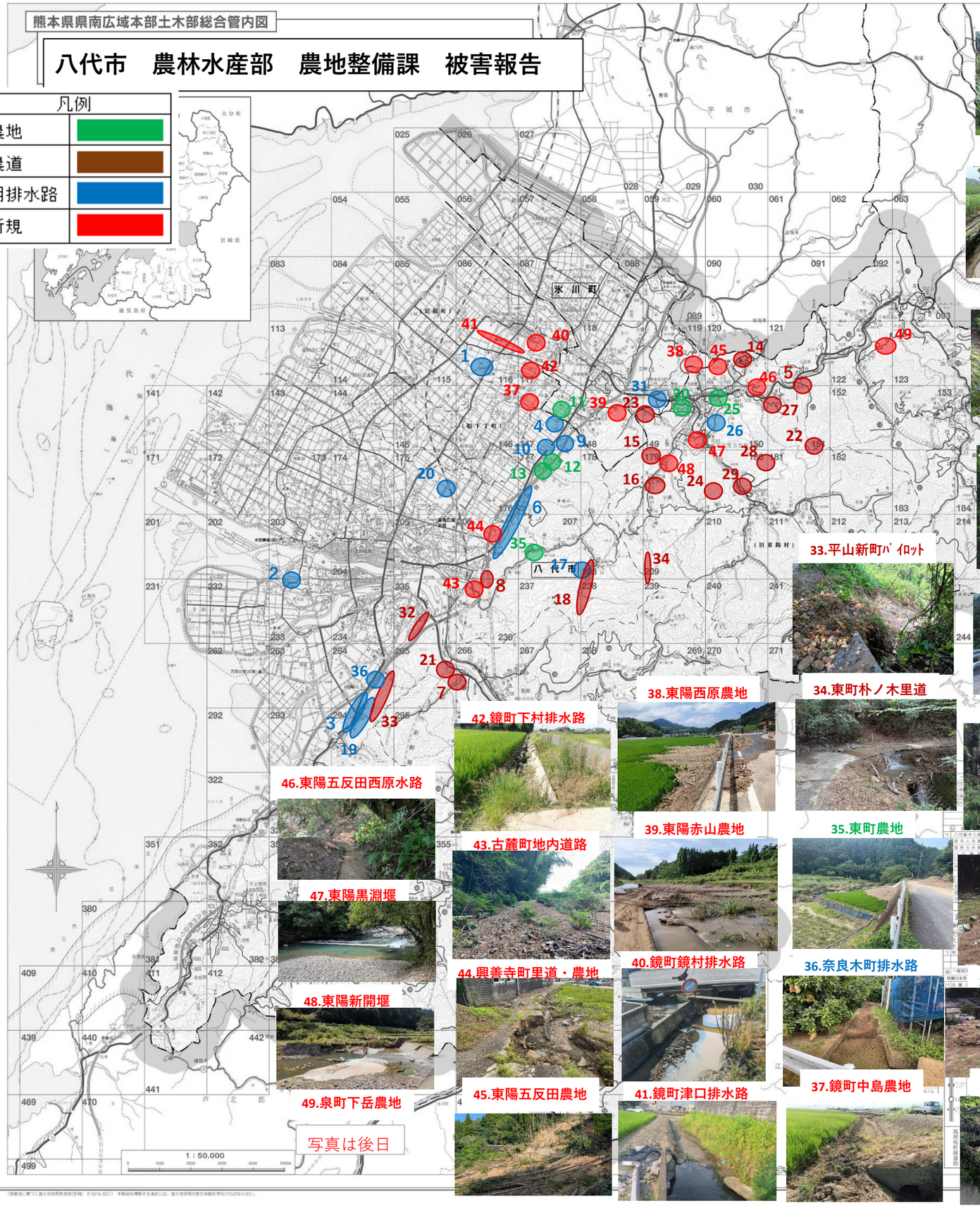

1．鮟鱇川排水路

2．中北町排水路
（旧清掃センター跡地）

3．敷川内町排水路

4．岡町小路排水路

5．下岳農免道路

6．不知火幹線水路
・麓川排水路

7．農道今泉1・2号線



8．妙見町里道崩壊

妙見町里道上法面

9．岡町中排水路

10．岡町中堰

11．岡町小路農地擁壁

12.興善寺町農地土砂流入

13.興善寺町農地土砂流入

14．農道日当1.2.3号線

15．農道貝ノ原線

16．農道湯之谷線

17.東町年ノ神排水路

18.東町年ノ神里道

19.日奈久(準幹)線水路

20.島田町排水路

21.農道谷向線

22.農道陰平線

23.農道立花２号

24.農道箱石線

25.農地田野々

26.星原水路

27.農道馬見越線

28.農道中ノ瀬線

29.農道崩線

30.農地坂志谷

31.赤山農業排水路

32.奈良木町ﾊﾟｲﾛｯﾄ



33.平山新町ﾊﾟｲﾛｯﾄ

34.東町朴ノ木里道

35.東町農地

36.奈良木町排水路

37.鏡町中島農地

38.東陽西原農地

39.東陽赤山農地

40.鏡町鏡村排水路

41.鏡町津口排水路

42.鏡町下村排水路

43.古麓町地内道路

44.興善寺町里道・農地

45.東陽五反田農地

46.東陽五反田西原水路

47.東陽黒淵堰

48.東陽新開堰

49.泉町下岳農地

写真は後日

令和7年8月20日

経済文化交流対策部（第10報）

令和7年8月20日　14時現在

1. 避難者対応（物資関係）

・代陽コミセン・千丁コミセンの不足の物資等の確認・供給
・龍峯コミセンに簡易トイレ等の配送

2. 救援物資の受入関係

・シャルレ・・・バスタオル（210 枚）、フェイスタオル（200 枚）、
婦人ショーツ（約 1,400 枚）、紳士肌着（420 枚）

・企業・団体からの物資受入・・・500ml のお茶、スポーツドリンク、経口補水液
及び土のう袋（新品）の受入について、本日から
HPにて周知依頼

3. 所管施設の被災状況

・河俣山村広場（法面からの土砂流入）⇒㈱大林組から無償にて土砂撤去の申出

4. その他

・県による「被災者のための入浴支援事業」の実施に伴う公衆浴場事業者への
周知及び協力依頼

令和７年８月20日
スポーツ振興課作成

八代市河俣山村広場（東陽町）土砂被害に伴う災害支援の申し出（大林組）について

（株）大林組九州支店は「日本ガス河俣川水力発電所建設」のため、令和６年１月から河俣山村広場の一部（駐車場）に仮設事務所を設置（行政財産使用）されている。

河俣山村広場の土砂災害（下記写真）を受けて、無償（地元貢献の一環）にて土砂撤去作業のご提案を頂いた。担当課としては、大林組に作業依頼をお願いする予定。

被害施設：八代市河俣山村広場（八代市東陽町河俣 2650-2）
被害状況：法面からの土砂流入
復旧費用：1,182,500 円（内消費税額　107,500 円）　※参考見積による
実施業者：（株）大林組九州支店（福岡市博多区下川端 9-12）
執行役員支店長　上田　哲夫

【経緯】
・仮設事務所の現場所長（二島氏）より東陽支所地域振興課へご提案の連絡
・東陽支所地域振興課からスポーツ振興課（平田）へ提案があった旨の連絡　R7.8.19（16：30）
・スポーツ振興課（平田）から大林組九州支店へ提案内容の確認　R7.8.19（16：40）
・仮設事務所の現場所長（二島氏）へ問い合わせて内容を確認　R7.8.19（16：45）

令和7年8月20日

健康福祉対策部　報告資料

※前回会議から更新した内容に網掛け

●被災者への給付

災害見舞金	※調整中 【対象】①住家の被害を受け、り災証明を受けた世帯（世帯主） ②直接負傷し、1カ月以上の入院治療を要す者
災害弔慰金	※調整中 【対象】 災害により死亡した者の遺族 【支給額】 ①死亡者が災害弔慰金を受ける世帯の生計を維持していた場合　500万円 ②その他の場合　250万円
被災者生活再建支援金	本市は対象地域となる予定　※国の認定まち 【対象】居住する住宅が中規模半壊世帯以上

●被災された入浴困難者への支援

千丁健康温泉センターの無料開放	①千丁コミセン避難所の避難者を対象（無料利用証を配付） ②被災により入浴が自宅で困難な方を対象 ・14日（木）16時から、センターの受付にて利用証を発行 ・無料利用証発行状況（14日（木）16：00から発行開始） 102世帯　202人 ・無料入浴利用者（13日（火）～19日（火）） 延べ 431人
西松江城老人憩いの家の無料開放	・代陽コミセン避難所の避難者を対象（無料利用証を配付） ・無料入浴利用者（13日（火）～18日（月）） 延べ 4人

●税金・保険料等の減免措置

国民健康保険税、 後期高齢者保険料、 介護保険料の減免	※調整中

●義援金の受入れ

義援金の受入れ	・20日(水)から受付開始　振込・郵送・窓口にて受付 資料別紙

●避難者・要配慮者への健康支援

避難所への避難者の健康状態等の確認	健康推進課の保健師の巡回により、避難者の健康状態等を確認し、健康相談やアドバイスを行う。必要に応じて医療・介護等につなげる。
妊産婦、乳児の家庭の状況確認	出産前の妊婦及び出産後1カ月程度までの産婦・乳児のいる家庭に対し、電話にて状況を確認。支援が必要な妊産婦や乳児については、訪問等で対応する。
高齢者の状況確認	各地域包括支援センターにより、独居高齢者に対し安否等の状況を確認。支援が必要な方へは訪問等により対応。

●災害ボランティアセンター(社会福祉協議会)

災害ボランティアセンター	・14日(木)から、ボランティアを必要する方の受付、ボランティア募集を開始 ・活動拠点となるセンターを、鏡支所の東側駐車場に設置 ・20日(水)から、ボランティア活動開始 ・受付状況

ボランティアニーズ(利用希望)		116 件	18 日現在
ボランティア希望	個人	264 人	19 日正午現在
	団体	14 団体	

●施設等の実施状況

被災により臨時休園している保育所等の再開情報	・千丁みどり保育園　19日(火)から一部再開中 ・八代双葉保育園　20日(水)から ・あけぼの保育園(千丁)　25日(月)から予定 ・千丁子育て支援センター(千丁みどり保育園内) 保育優先のため、当分の間利用停止、他の支援センター、こどもプラザを利用可

健康福祉部　所管・関連施設　被害状況

所管課	所管 関連	施設名称	被害状況等	被災額（見込） （千円）	
老人福祉施設	関連	サービス付高齢者向住宅千寿庵（千丁町古閑出）	床上浸水		1
	関連	有料老人ホームみかんの里（豊原下町）	床下浸水		2
	関連	特別養護老人ホーム　安寿の里（鏡町両出）	床下浸水		3
	関連	居宅介護支援センター　安寿の里（鏡町両出）	床下浸水		4
	関連	特別養護老人ホーム　安寿の里（鏡町両出）【短期入所】	床下浸水		5
	関連	ユニット型特別養護老人ホーム　安寿の里（鏡町両出）【短期入所】	床下浸水		6
	関連	ユニット型特別養護老人ホーム　安寿の里（鏡町両出）	床下浸水		7
	関連	デイサービスセンター安寿の里（鏡町両出）【通所介護】	床下浸水		8
	関連	有料老人ホームあゆみ（松崎町）	床下浸水		9
	関連	暮－KURASHI－（上日置町）【訪問介護】	床下浸水		10
	関連	よろこびの里（高小原町）【認知デイ】	床下浸水		11
	関連	一期一会訪問看護リハビリステーション（西松江城町）	床下浸水		12
	関連	デイサービスセンターこころ（千丁町新牟田）	床下浸水		13
	関連	グループホームひかり（渡町）	床下浸水		14
心身障害者福祉施設	関連	ワークショップ八代	床上浸水（店舗） 漏電の可能性あり。パソコン・コピー機、製麺機、コンプレッサー、冷蔵庫、製氷機が浸水。 車も浸水し使用不可	80万円以上	1
	関連	イエローリーフ　A型	床下浸水	80万円未満	2
衛生施設（医療施設）	関連	荒木医院	床下浸水（勝手口土間、物置小屋床下浸水）		1
	関連	市村皮膚科医院	床下浸水、塀が崩れ医院駐車場（屋根付き部分）への躯体への圧迫		2
	関連	大塚内科クリニック	床下浸水		3
	関連	熊本労災病院	床下浸水、床上浸水		4
	関連	堀内眼科医院	床上浸水		5
	関連	増田内科・胃腸内科	床上浸水		6
	関連	みやもと泌尿器科クリニック	床上浸水23㎝、電子カルテ（サーバー3台）、レントゲンサーバー、ヒーター（8台）、扇風機、空気清浄機、プリンタ、医療用物品浸水。マイナカード読み込み装置使用不能		7
	関連	保元内科クリニック	床上浸水20㎝、漏電、雨漏り、エレベーター、レントゲン基盤、レセコンサーバー、FAX、身長体重計、検温計等		8
	関連	和田小児科医院	床下浸水		9

種別		義援金	寄附金	ふるさと納税
目的		被災された八代市の方の生活支援や再建のために、被災の程度に応じて、被災者へ配分されます。	災害復旧・被災者支援に使われます。	災害復旧・被災者支援に使われます。
申込書		匿名の場合は不要です。以下のいずれかの方法でご提出ください。 【提出方法】 ①下記二次元コードより入力 ②電子メールでエクセルファイルを送付 ③FAXで申込書を送付 ①～③での提出が困難な場合は、メール本文に以下の項目を直接入力のうえ、担当課宛てにメールで送信ください。 (1)申込者名 (2)住所 (3)電話番号 (4)金額 (5)お振込み予定日 (6)義援金受領証明書の要否	匿名の場合は不要です。以下のいずれかの方法でご提出ください。 【提出方法】 ①下記二次元コードより入力 ②電子メールでエクセルファイルを送付 ③FAXで申込書を送付 ①～③での提出が困難な場合は、メール本文に以下の項目を直接入力のうえ、担当課宛てにメールで送信ください。 (1)申込者名 (2)住所 (3)電話番号 (4)金額 (5)お振込み予定日 (6)義援金受領証明書の要否	不要
振込先		肥後銀行　八代支店 (普)2095480 八代市災害義援金(ヤツシロシサイガイギエンキン)	肥後銀行　八代支店 (普)2024383 八代市会計管理者 (ヤツシロシカイケイカンリシヤ)	下記URLまたは二次元コードよりアクセスしてご確認ください。 https://www.city.yatsushiro.lg.jp/kiji00324662/index.html
担当課	課名	こども未来課(市役所2F) 866-8601 熊本県八代市松江城町1-25	財政課(市役所3F) 866-8601 熊本県八代市松江城町1-25	ふるさと納税推進室(市役所4F) 866-8601 熊本県八代市松江城町1-25
	E-mail	kodomo@city.yatsushiro.lg.jp	zaisei@city.yatsushiro.lg.jp	furusato-y@city.yatsushiro.lg.jp
	電話	0965－33－8721	0965－33－4106	0965－45－5477
	FAX	0965－33－4279	0965－30－7585	0965－33－4516