【総務企画対策部】災害対策本部会議資料

１　孤立地区（東町）への対応について

東町（川床、瀬戸口、川原、年神、坂谷、朴ノ木）：45 世帯 64 人　※一部確認中

・8 月 12 日（火）に 朴ノ木地区の 13 名を防災ヘリにより救助し、避難先の千丁コミュニティセンターに輸送。

※13 名のうち 4 名については帰省客だったため、9 名が避難

・8 月 13 日（水）に東町に物資等をお届けするため先遣隊を派遣

・また、県を通じて救助ヘリを要請し、避難が必要な方（対象：川床地区）の救助活動を現在展開中

２　避難所の集約について

・現在開設している８カ所の避難所については、代陽、千丁コミュニティセンターに集約するものとし、残りの八代・太田郷・松高・八千把・龍峯・東陽コミュニティセンターについては避難者の輸送が完了次第閉鎖する。

【避難所集約日時】令和７年８月１４日（木）１０:００～

※10 時から順次輸送開始

３　人的被害の状況

・死亡：１名

（千丁町の用水路に沈んだ車の中から、女性１名が発見されたもの）

※死因については「溺死」であることを確認済み

第 4 回災害対策本部資料
公共交通機関の運行状況（8/13　午後 2 時 00 分現在）

地域政策課作成

※下線部分が前回報告からの変更点

●路線バス

運行事業者	運行状況	備考
産交バス	**循環バス（みなバス、まちバス、ゆめバス）　始発から運行再開** **その他路線　運休**	・車両点検の結果、路線バス車両 30 台すべてが水没のため使用不能 ・現在、県内の他営業所から空いている運行車両の手配を行っており、運行可能となり次第、循環バス路線、幹線路線（田浦線、松橋線など）、市内路線の順に再開予定 ※現時点で 9 台手配済み ・すべての停留所に運休のお知らせを掲載 ・県道小川泉線の一部で道路崩落 ※八農分校線（八農分校前～八代市役所前）に支障あり。運行は和小路で折り返し予定（和小路～八代市役所前） ・浸水被害により八代営業所の電話は不通 **・13 日始発から循環バスの運行再開**

●乗合タクシー

運行事業者	運行状況	主な路線	備考
神園交通	通常運行 **※東町線は運休**	※主な運行エリア（八代地域） （予約便）日奈久～坂本線、東町線、高田線	・県道小川八代線（中宮付近）で通行止め、東陽方面に繋がる道路でも崩落個所あり（詳細は確認中のため不明） **※東町線は車両通行可能となるまで当面運休**
大和タクシー	通常運行	※主な運行エリア（坂本地域） （定期便）坂本線 （予約便）鮎帰～坂本線、中津道～坂本線	
昭和タクシー	**一部運休**	※主な運行エリア(東陽・泉地域) （定期便）種山線、河俣～種山線 （予約便）落合～種山線、岩奥～落合線	・県道小川泉線の一部で道路崩落 **岩奥～落合線　運休** **古園～落合線　運休** **落合～種山線　和小路で折返し（和小路～種山）**

西田交通	通常運行	※主な運行エリア（八代地域） （定期便）日奈久温泉ライン（金剛経由）	
親和タクシー	通常運行	※主な運行エリア（八代地域） （定期便）平和町線	
八代タクシー	通常運行	※主な運行エリア（鏡地域） （定期便）文政線	
千丁タクシー	通常運行	※主な運行エリア（鏡地域） （予約便）鏡町線	

●高速バス（すーぱーばんぺいゆ号）

運行事業者	運行状況	備考
神園交通	通常運行 **※ダイヤの遅れあり**	**八代 IC～松橋 IC 間は通行止め**により、一般道を迂回。そのため**到着時間が 60 分程度の遅れ**、折り返しの便も同程度遅れている。

●鉄道

運行事業者	運行状況	備考
ＪＲ九州 （九州新幹線）	通常運行	
ＪＲ九州 （鹿児島本線）	**八代～熊本間　通常運行** 熊本～玉名間　遅延 玉名～荒尾間　運休	**・玉名～熊本間は、本数を減らして運行再開**
肥薩おれんじ鉄道	**八代～肥後田浦間　運休**	**・8/13 以降も当面の間運休** **・復旧までに 1 ヶ月以上を要する見込み** **・八代～肥後高田間　土砂流入** **・肥後高田駅構内　土砂流入** **・肥後高田～日奈久温泉間　土砂流入・流出** **・肥後田浦～川内間は本数を減らして運行再開**

第４回災害対策本部会議資料（8月13日　ネットワーク障害状況）

デジタル推進課

１４時００分現在

地域	拠点名	ネットワーク障害			ネットワーク復旧			考えられる原因
		確認日	確認時刻	状況	確認日	確認時刻	状況	
千丁	千丁幼稚園	8月11日	10:43	不通	8月13日	13:15	復旧	ー
千丁	せんちょう図書館	8月11日	19:30	不通	-	-	-	停電、休館中

広報やつしろ 災害臨時号 vol.1

令和７年８月１２日発行
八代市役所　秘書広報課
☎３３－４１０１
八代市松江城町１－２５

（最新情報はこちら）

市民の皆さまへ

　このたびの大雨で被害にあわれた皆さまに、心よりお見舞い申し上げます。
　現在、迅速な被害状況の把握に努めるとともに、ライフラインの早期復旧に向けて、関係機関とも連携し、懸命に取り組んでおります。
　引き続き、一日も早い復旧と市民の皆さまの穏やかな日常を取り戻すため、被災者の皆さまに寄り添いながら、全力を尽くしてまいります。

八代市長　中村　博生

土砂・がれき類および災害ごみの受け入れについて

◆受入場所・受入期間

受入場所	受入品目	受入期間
水処理センター（八代市新港町３丁目１番地）	土砂・がれき類	８月 13 日（水）～８月 31 日（日）
	災害ごみ（7 品目）	８月 16 日（土）～８月 31 日（日）
鏡支所西側駐車場（八代市鏡町内田 453 番地）	土砂・がれき類	８月 14 日（木）～８月 31 日（日）
	災害ごみ（7 品目）	

※注意：８月 25 日（月）の受け入れはありません

◆受入時間　土砂、災害ごみともに９時００分から１６時３０分まで
◆受入品目
　●土砂・がれき類
　●災害ごみ（７品目）
　　①家具類（タンスなどの引き出しの中は空にして下さい）　②布団類　③木くず　④畳
　　⑤家電製品類（冷蔵庫の中は必ず空にして下さい）　⑥金属類　⑦廃プラスチック
◆注意事項
　※家庭ごみ、産業廃棄物、災害以外で発生したごみは受け入れません。
　※場内での混雑を避けるため、必ず品目ごとに分別して持ち込んでください。
　※運転免許証を確認させていただきます。（り災証明などは必要ありません。）
■問合せ：循環社会推進課　☎３４－１９９７

環境センター搬入手数料の免除について

　災害ごみを環境センター（エコエイトやつしろ）へ持ち込まれた際に、り災証明書（申請書の写しでも可）または被災証明書を提示された人は、搬入手数料を免除します。
　持ち込みを希望される人は、事前に必ずお問い合わせください。
■問合せ：環境施設課　☎３４－２００１

屋内消毒などについて

　床上・床下浸水の被害を受けられた人を対象に、屋内消毒に使う消毒液の配布を予定しています。消毒液が必要な人は、環境課までご連絡ください。
■問合せ：環境課　☎３３－４１１４

り災証明書について

り災証明書の申請

（ホームページ記事）

◆申請窓口：市民税課、各支所地域振興課、日奈久出張所
◆受付時間：８時３０分～１７時１５分
◆用意するもの
(1) り災証明願、り災証明申請書
※申請書などは、市民税課、各支所地域振興課および日奈久出張所でお渡しします（市ホームページからダウンロードもできます）。
(2) 家屋などの被害状況が分かる写真
(3) 運転免許証など本人確認ができるもの
※り災証明書の発行には、現地調査を実施する場合がありますので、ご了承ください。
◆ご自宅から可能なオンライン申請も受け付けていますので、ご利用ください。

市税の減免について

現地調査の結果、課税している家屋の被害が一定の基準を満たす場合は、固定資産税、市県民税、国民健康保険税の一部が減免されます。
詳細は、窓口へお問い合わせください。
■問合せ：市民税課　☎３３－４１０７
資産税課　☎３３－４１０８
国保ねんきん課　☎３３－４１１３

被災状況を写真で記録しておいてください

家を片付ける前に家の被災状況を写真で記録しておいてください。り災証明書の発行や各種相談支援などを受ける際に必要になります。
■問合せ：市民税課　☎３３－４１０７

被災された人を対象に市営住宅の緊急入居者を募集する予定です

入居を検討されている方はご相談ください。
■問合せ：住宅課　☎３３－４１２２

納税相談について

災害により被害を受けて納税に支障が生じた人は、分割納付などの相談ができますので、お問い合わせください。
■問合せ：納税課　☎３３－４１０９

災害相談窓口

開設場所・時間
■市民相談室（市役所本庁舎２階）
平日９時００分～１７時１５分
☎３３-４４５２

災害に便乗した悪質商法にご注意ください

※災害ボランティアセンターは、開設に向けて準備を進めています。

第4回八代市災害対策本部会議

財務対策部 報告

1.り災・被災証明申請について

申請件数（14 時 30 分現在）　別紙参照

2.り災・被災証明申請に伴う休日開庁について

令和 7 年 8 月 16 日（土）、17 日（日）　市民税課、千丁支所地域振興課
8 月 23 日（土）、24 日（日）　市民税課

3.【情報提供】被災者支援に関する各種制度について

令和7年8月豪雨による罹災証明・被災証明申請件数調査（災害対策本部会議用）

組織	調査項目			累計	8月12日	8月13日
	調査時点				15:00時点	14:00時点
	報告時間（報告締切）				15:30	14:30
本庁	問合せ件数			310	107	203
	り災・被災証明申請件数	窓口申請者数	り災証明	77	18	59
			被災証明	152	37	115
		オンライン申請者数		229	49	180
		小計		458	104	354
日奈久出張所	問合せ件数			0	0	0
	り災・被災証明申請件数	窓口申請者数	り災証明	0	0	0
			被災証明	0	0	0
			小計	0	0	0
坂本支所	問合せ件数			0	0	0
	り災・被災証明申請件数	窓口申請者数	り災証明	0	0	0
			被災証明	0	0	0
			小計	0	0	0
千丁支所	問合せ件数			250	120	130
	り災・被災証明申請件数	窓口申請者数	り災証明	85	28	57
			被災証明	84	24	60
			小計	169	52	117
鏡支所	問合せ件数			200	100	100
	り災・被災証明申請件数	窓口申請者数	り災証明	26	7	19
			被災証明	0	0	
			小計	26	7	19
東陽支所	問合せ件数			4	2	2
	り災・被災証明申請件数	窓口申請者数	り災証明	0	0	0
			被災証明	0	0	0
			小計	0	0	0
泉支所	問合せ件数			2	1	1
	り災・被災証明申請件数	窓口申請者数	り災証明	1	0	1
			被災証明	0	0	0
			小計	1	0	1
合計	問合せ件数			766	330	436
	り災・被災証明申請件数	窓口申請者数	り災証明	189	53	136
			被災証明	236	61	175
			小計	425	114	311
		オンライン申請者数	り災証明	75	16	59
			被災証明	154	33	121
			小計	229	49	180

市民環境部

令和７年８月大雨災害

報告日　2025/8/13(水)

時間　15:00

【環境課】　所管施設の被害状況報告

施設名称	被害状況等	被災額(概算)[千円]	備考
1.上方墓苑	裏山の崩落れによる土砂の流入	積算中	復旧工事に着手済み（緊急施工）
合計		積算中	

【環境施設課】

施設名称	被害状況等	被災額(概算)[千円]	備考
1.八代市斎場		1,500	
①建物	運転に支障なし（雨漏り数箇所）	1,500	
②敷地内	特になし	0	
2.八代市環境センター（ｴｺｴｲﾄやつしろ）		3,000	
①エネルギー回収推進施設	運転に支障なし（雨漏り数箇所）	0	
②マテリアルリサイクル推進施設	運転に支障なし（雨漏り数箇所）	1,500	
③車庫棟	特になし	0	
④管理棟	特になし	0	
⑤緑地広場（遊具含む）	大型遊具 幕屋根破損	1,500	
3.最終処分場跡地		200	
(1)水島多目的運動公園	特になし	0	
①屋外トイレ（浄化槽含む）	未確認		
②グラウンド等	未確認		
(2)平和町運動公園	井戸ポンプ故障	200	
①屋外トイレ（浄化槽含む）	未確認		
②グラウンド等	未確認		
(3)郡築公園	特になし	0	
①倉庫棟	未確認		
②グラウンド等	未確認		
4.樹木せん定くず処理施設		0	
①八代ソイル（樹木粉砕機）	特になし	0	
5.旧施設		0	
(1)清掃センター	西側用水路崩落（約40m）	積算中	今後の対応等について水路管理者の「土木課」と協議中(8/12)
(2)衛生処理センター	特になし	0	
合計		4,700	

令和7年8月11日豪雨　市内コミュニティセンター被害状況（8月13日15：00現在）

No.	コミセン名	コミセン被害状況
1	代陽コミュニティセンター	現時点で無し
2	八代コミュニティセンター	建物に被害はありませんでした。ただ、11日の午前中に駐車場が膝下まで冠水しました。同時間帯はトイレの水が溢れて流れんせんでした。
3	太田郷コミュニティセンター	建物被害はありませんが、土砂等が堆積しています。
4	植柳コミュニティセンター	2階窓側が雨漏りし、床が濡れている。
5	麦島コミュニティセンター	事務室・多目的室・調理室の雨漏り
6	松高コミュニティセンター	事務室エアコンスイッチが入らない
7	八千把コミュニティセンター	無し
8	高田コミュニティセンター	なし
9	金剛コミュニティセンター	事務所のエアコンから水漏れし事務所内が水浸しです。
10	郡築コミュニティセンター	施設内・施設外（敷地内）ともになし
11	宮地コミュニティセンター	無し
12	宮地東コミュニティセンター	ー
13	日奈久コミュニティセンター	昨日出張所のエアコンが起動しませんでしたが、本日、朝からは起動いたしました。 よって、被害はありませんでした。
14	昭和コミュニティセンター	健康増進室エアコンのブレーカーが落ちていましたが復旧しました。 被害はありません。
15	二見コミュニティセンター	被害はありません（目視にて）
16	龍峯コミュニティセンター	和室：床上浸水、外側に土砂流入 水没等により全室エアコン利用不可
17	坂本コミュニティセンター	・コミセン施設に異常なし ・坂本地域福祉センターの一部廊下で天井雨漏りあり（コミセン借用部範囲外です）
18	千丁コミュニティセンター	大集会場のエアコンが本体の水没により、送風のみで冷房にならない状況。
19	鏡コミュニティセンター	コミセン施設外：なし コミセン施設内：雨漏り ①場所：コミセン玄関ホール上 状況：床までの雨漏りはなし。シミが浮き出ている状態。 ②場所：青色申告会事務所 状況：以前から雨漏りしている。 雨量が増えると毎回雨漏りする。天井に黒カビが生え、非常に環境が悪い。毎回、青色申告会職員の方が言ってこられるが、どうしようもないと伝えていて、心苦しい状況です。
20	東陽コミュニティセンター	なし
21	泉コミュニティセンター	被害はありません。

令和7年8月11日の豪雨で被害を受けられたみなさまへ

今回の豪雨で、床上・床下浸水、土砂流入などの被害を受けられた方を対象に、以下のとおり対応いたします。詳細は、それぞれの担当課にお尋ねください。

1. 土砂・がれき類及び災害ごみの受け入れについて

【受け入れることができるもの】

●土砂・がれき類

●災害ごみ（7品目）

① 家具類（タンスなどの引き出しの中は空にして下さい）
② 布団類
③ 木くず
④ 畳
⑤ 家電製品類（冷蔵庫の中は必ず空にして下さい）
⑥ 金属類
⑦ 廃プラスチック

【受入場所】＊地図は次ページ参照

八代市水処理センター（八代市新港町３丁目１番地）

八代市鏡支所（八代市鏡町内田453番地1）

【受入期間】

受入品目	受入場所	受入期間 【注意】8月25日（月）の受入はありません
土砂・がれき類	水処理センター	8月13日（水）～8月31日（日）
	鏡支所	8月14日（木）～8月31日（日）
災害ごみ（7品目）	水処理センター	8月16日（土）～8月31日（日）
	鏡支所	8月14日（木）～8月31日（日）

【受入時間】

土砂、災害ごみともに 9 時 00 分から 16 時 30 分まで

【受入時の注意点】

※8月25日（月）の受け入れはありません。

※家庭ごみ、産業廃棄物、災害以外で発生したごみは受け入れません。

※場内での混雑を避けるため、必ず品目毎に分別してお持ち込み下さい。

※運転免許証を確認させていただきます。

問い合わせ先：循環社会推進課　34-1997

2. 屋内消毒などについて

床上・床下浸水の被害を受けられた方で、屋内消毒などについてのお問い合わせは、環境課（33－4114）まで、ご連絡ください。

3. 環境センター搬入手数料の免除について

8月12日（火）からり災証明又は被災証明を申請された方については、災害ごみを環境センターへ持ち込まれた際の搬入手数料を免除しております。

ただし、持ち込める物品は、環境センターで受け入れているものに限ります。

持ち込みを希望される方は、事前に必ずお問い合わせ下さい。

受付時にり災証明書（申請書の写し）、被災証明書をご提示いただきます。

問い合わせ先：環境施設課　34-2001

受入場所地図

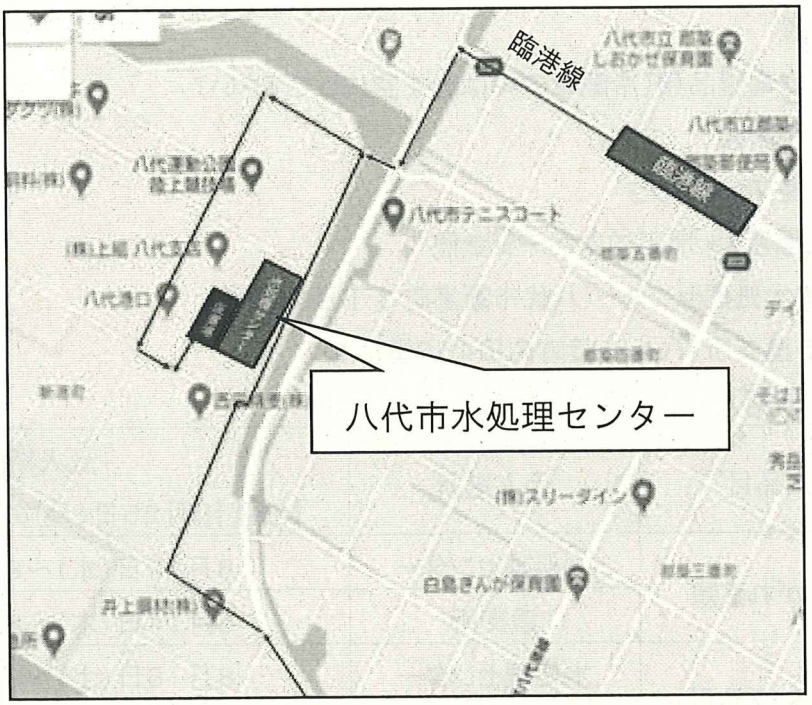

各部局別被害報告（速報確定）

令和7年8月13日（水）　八代市

令和7年8月11日（～8月13日）の大雨・浸水害による被害

第３報

令和7年8月13日 14時現在

報告者名：各部より

区分			被害
人的被害	死者	人	1
	うち災害関連死者		1
	行方不明	人	1※解消済
	重傷	人	
	軽傷	人	
住家被害	全壊	棟	
		世帯	
		人	
	半壊	棟	
		世帯	
		人	
	床上浸水	棟	59
		世帯	
		人	
	床下浸水	棟	44
		世帯	
		人	
	一部破損	棟	
		世帯	
		人	
非住家等	公共建物	棟	
	その他	棟	
り災世帯数		世帯	
り災者数		人	
災害対策本部設置市町村			
災害警戒本部等設置市町村			
災害救助法適用市町村			
消防職員出動延人数			
消防団員出動延人数			

備考
- 安否確認　4件
- 要救助者　20件
- 通行不可　25か所
- 道路冠水　15か所
- 道路損壊　5か所
- 崖くずれ　8か所
- 土石流　3か所
- ライフライン　13件
- 孤立　3か所
  ※宮地東1か所、泉2か所
- その他（浸水）　13か所
- その他（土砂流入）　1か所
- 千丁支所周辺一帯が浸水

区分			件数	被害額千円
健康福祉部	福祉施設	老人福祉施設		
		児童福祉施設 公立保育園		
		児童福祉施設 私立保育園		
		心身障害者福祉施設		
		その他		
		小計		
	衛生施設	医療施設		
		その他	1	
		小計		
	健康福祉部 合計		1	0
市民環境部	水道施設			
	ごみ処理施設			
	し尿処理施設			
	産業廃棄物処理施設			
	水質特定施設・排水施設・対象事業場			
	その他		10	
	市民環境部 合計		10	0
経済文化交流部	商業			
	工業			
	鉱業			
	船舶（漁船を除く）			
	観光施設			
	文化財			
	スポーツ施設			
	その他			
	経済文化交流部 合計		0	0
農林水産部 農業関係	農作物等	農作物		
		樹体		
		家畜等		
		在庫品		
		その他		
		小計（１）	0	0
	農業施設 共同利用施設	集出荷貯蔵施設		
		処理加工施設		
		ハウス		
		機械機具		
		農舎		
	農業施設 非共同利用施設	処理加工施設		
		ハウス		
		機械機具		
		農舎		
		畜舎		
		堆肥舎		
	市有施設（建物）			
	市有施設（農村公園）			
	小計（２）		0	0

区分			件数	被害額千円
農林水産部 農業関係	農地等	農地 田		
		農地 畑		
		農地 小計（３）	0	0
		農業用施設 農道		
		農業用施設 用水路		
		農業用施設 頭首工		
		農業用施設 排水路		
		農業用施設 排水機場		
		海岸（排水樋門含む）		
		小計（４）	0	0
	合計（１）～（４）		0	0
	林業関係 公共施設	林道施設		
		林地荒廃防止施設		
		小計（１）	0	0
	山地崩壊（２）			
	造林地（３）			
	特用林産物（４）			
	苗畑等（５）			
	林産施設	原木流通施設		
		木材加工施設		
		小計（６）	0	0
	作業道施設（７）			
	林業機械（８）			
	合計（１）～（８）		0	0
	水産業関係 公共施設	海岸		
		漁港		
		庁舎・公舎等		
		小計（１）	0	0
	共同利用施設（２）			
	水産物（３）			
	漁船（４）			
	養殖施設（５）			
	漁場（６）			
	在庫品（７）			
	その他（８）			
	合計（１）～（８）		0	0
農林水産部 合計			0	0
建設部 公共土木施設	河川（１）		10	35,800
	海岸	建設海岸		
		港湾海岸		
		小計（２）	0	0
	砂防（３）			
	地すべり防止施設（４）			
	急傾斜地崩壊防止施設（５）			
	道路（６）		122	154,460
	橋りょう（７）			

区分			件数	被害額千円
建設部	公共土木施設	港湾（８）		
		下水道・集落排水（９）	4	3,700
		その他（10）		
		小計(11)=(1)～(10)	136	193,960
	都市施設	公園等	24	37,620
		その他		
		小計(12)	24	37,620
	公営住宅(13)		406	
	その他(14)			
	建設部合計(11)～(14)		566	231,580
	土砂災害	がけ崩れ		
		土石流等		
		地すべり		
		土砂災害合計	0	0
	交通止	国道（知事管理）		
		交通止	3	
		市道	2	
		交通止合計	5	0
企業	公営企業	水道局	2	
		その他の施設		
		公営企業 合計	2	0
教育部	公立学校施設	小学校		
		中学校		
		特別支援学校		
		幼稚園		
	社会教育施設			
	その他			
	教育部 合計		0	0
その他の被害	火災発生	建物	2	
		危険物		
		その他		
		合計		
	ネットワーク障害		10	
被害総額				231,580

◎総務企画部、財務部の被害報告については、その他の被害欄に記入すること。

氷川八代線　被災箇所図

2025.8.12時点

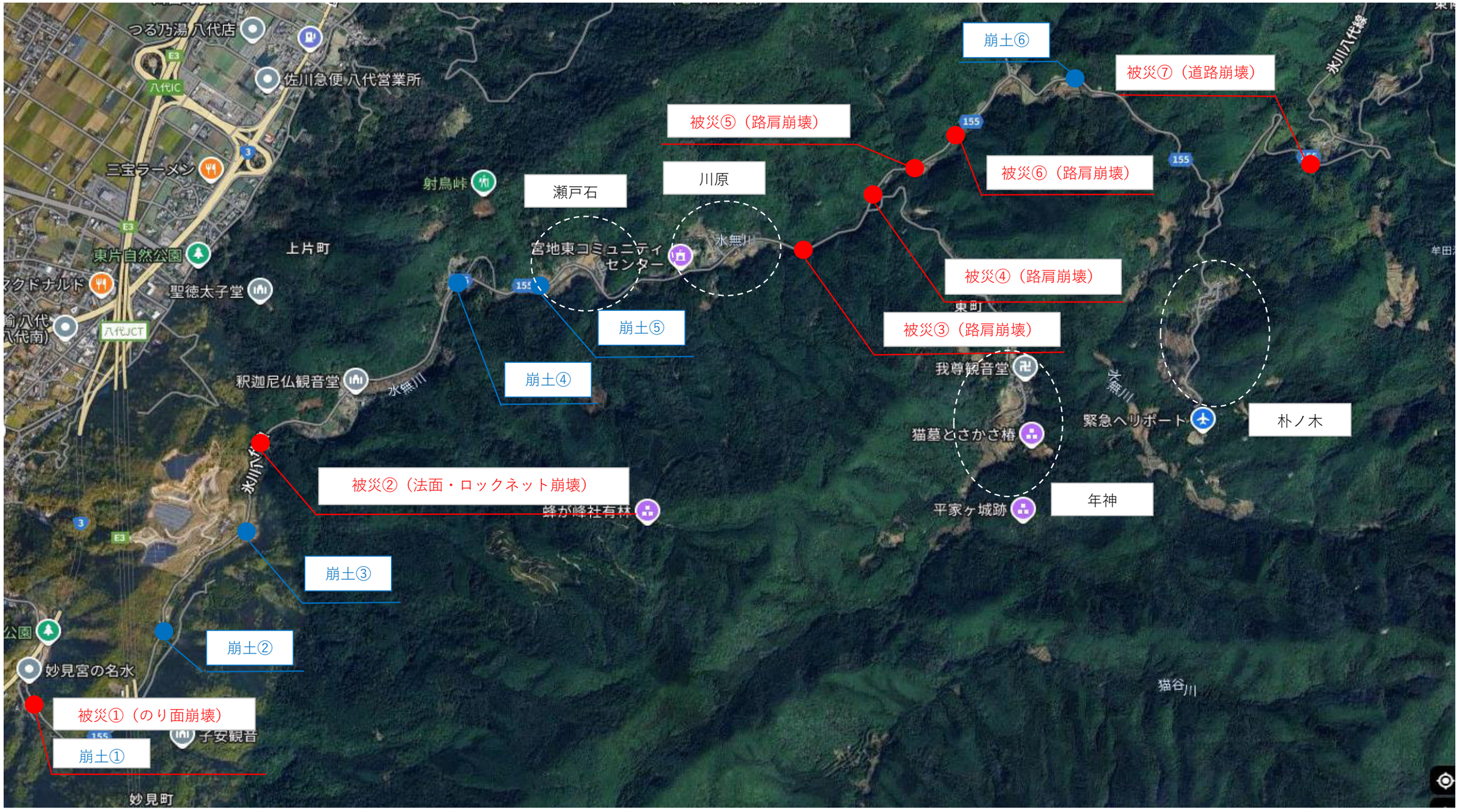

被災①

被災②

被災③

被災④

被災⑤

被災⑥

被災⑦

崩土①

崩土②

崩土③

崩土③

崩土④

崩土⑤

崩土⑥

県道氷川八代線　復旧状況（8.13 時点）

〇妙見町側（崩土①）から順次啓開を行っている

〇本日（8.13）昼までに崩土③までについては完了済み

〇本日午後より被災②の位置にある電柱の仮復旧に着手

〇被災②については、倒壊している電柱の復旧後に着手する予定

〇電柱の復旧については、九州電力としては本日中に仮復旧を行えるよう努力するとのこと（現地作業員談）

〇被災②付近の電柱仮復旧が完了すれば、東町全体の電力か回復する見込み

被害報告内訳（道路）【土木課・産業建設課】

番号	課かい名	事務所名	区分	市道・河川名	被災状況	被災額（千円）	補助事業費（千円）	単独事業費（千円）	備考	通行止
1	土木課	本庁	道路	川田町東4号線	土砂堆積　L=175m	700	調査中	調査中		
2	土木課	本庁	道路	東片町地内道路	土砂堆積　L=110m 暗渠閉塞　L=130m	1,440	調査中	調査中		
3	土木課	本庁	道路	東片町興善寺町線東片町地内道路	土砂堆積　L=80m 側溝土砂堆積　L=120m	820	調査中	調査中		
4	土木課	本庁	道路	東片町興善寺町線	土砂堆積　L=150m	600	調査中	調査中		
5	土木課	本庁	道路	岡町谷川興善寺線	土砂堆積　L=200m	800	調査中	調査中		
6	土木課	本庁	道路	岡町谷川岡町小路線	土砂堆積　L=100m	400	調査中	調査中		
7	土木課	本庁	道路	岡町谷川岡町小路線	土砂堆積　L=100m	400	調査中	調査中		
8	土木課	本庁	道路	敷川内町3号線	土砂堆積　L=110m	440	調査中	調査中		
9	土木課	本庁	道路	興善寺町2号線	土砂堆積　L=330m	1,320	調査中	調査中		
10	土木課	本庁	道路	岡町谷川4号線	土砂堆積　L=300m	1,200	調査中	調査中		
11	土木課	本庁	道路	岡町中7号線	土砂堆積　L=200m	800	調査中	調査中		
12	土木課	本庁	道路	川田町東3号線	土砂堆積　L=200m	800	調査中	調査中		
13	土木課	本庁	道路	岡町谷川1号線	土砂堆積　L=410m	1,640	調査中	調査中		
14	土木課	本庁	道路	岡町谷川岡町小路線	土砂堆積　L=70m	280	調査中	調査中		
15	土木課	本庁	道路	岡町谷川岡町小路線	路肩崩壊　L=5m	300	調査中	調査中		
16	土木課	本庁	道路	岡町谷川岡町小路線	土砂堆積　L=20m 側溝土砂堆積　L=70m	360	調査中	調査中		
17	土木課	本庁	道路	岡町中地内道路	路面災　L=45m	500	調査中	調査中		
18	土木課	本庁	道路	岡町中地内道路	路面災　L=65m 土砂撤去　N＝1箇所　流木撤去　N＝1箇所	1,000	調査中	調査中		
19	土木課	本庁	道路	岡町中地内道路	水路土砂堆積　L=90m	360	調査中	調査中		
20	土木課	本庁	道路	岡町谷川岡町小路線	法面崩壊　L=8m、H=10m	500	調査中	調査中		
21	土木課	本庁	道路	岡町谷川岡町小路線	土砂堆積　L=40m	160	調査中	調査中		
22	土木課	本庁	道路	岡町谷川岡町小路線	土砂堆積　L=100m	400	調査中	調査中		
23	土木課	本庁	道路	興善寺町7号線	暗渠閉塞　L=35m 水路堆積　L＝35m	280	調査中	調査中		
24	土木課	本庁	道路	興善寺町7号線	土砂堆積　L=40m 水路堆積　L=40m	320	調査中	調査中		
25	土木課	本庁	道路	岡町谷川岡町小路線	土砂堆積　L=100m	400	調査中	調査中		
26	土木課	本庁	道路	岡町谷川岡町小路線	法面崩壊　L=不明、H=不明	1,000	調査中	調査中		

被害報告内訳(道路)【土木課・産業建設課】

番号	課かい名	事務所名	区分	市道・河川名	被災状況	被災額（千円）	補助事業費（千円）	単独事業費（千円）	備考	通行止
27	土木課	本庁	道路	東片町興善寺町線	側溝土砂堆積　L=80m	320	調査中	調査中		
28	土木課	本庁	道路	川田町東地内道路	土砂堆積　L=80m 側溝土砂堆積　L=40m　暗渠閉塞N=1箇所	980	調査中	調査中		
29	土木課	本庁	道路	東片町興善寺町線	土砂堆積　L=150m	600	調査中	調査中		
30	土木課	本庁	道路	東片町興善寺町線	土砂堆積　L=140m	560	調査中	調査中		
31	土木課	本庁	道路	日奈久下西町地内道路	水路土砂堆積　L=10m	200	調査中	調査中		
32	土木課	本庁	道路	妙見町地内道路	土砂堆積　L=170m	680	調査中	調査中		
33	土木課	本庁	道路	奈良木町平山町線	土砂堆積　L＝2000m	4,000	調査中	調査中		
34	土木課	本庁	道路	豊原上町奈良木町2号線	土砂堆積　L＝100m	400	調査中	調査中		
35	土木課	本庁	道路	平山新町16号線	土砂堆積　L＝100m	400	調査中	調査中		
36	土木課	本庁	道路	平山新町地内道路	水路土砂堆積　L=50m	200	調査中	調査中		
37	土木課	本庁	道路	渡町平山新町線	土砂堆積　L＝300m	1,200	調査中	調査中		
38	土木課	本庁	道路	豊原下町奈良木町3号線	土砂堆積　L＝100m	400	調査中	調査中		
39	土木課	本庁	道路	西宮町宮地町1号線	土砂堆積　L＝100m	400	調査中	調査中		
40	土木課	本庁	道路	宮地町10号線	土砂堆積　L＝50m	200	調査中	調査中		
41	土木課	本庁	道路	宮地町妙見町1号線	土砂堆積　L＝200m	800	調査中	調査中		
42	土木課	本庁	道路	妙見町地内道路	路肩崩壊　L=20m	300	調査中	調査中		
43	土木課	本庁	道路	宮地町東片町線	土砂堆積　L＝200m	800	調査中	調査中		
44	土木課	本庁	道路	永碇町高島町線	側溝土砂堆積　L=50m	200	調査中	調査中		
45	土木課	本庁	道路	十条町地内道路	水路土砂堆積　L=90m	360	調査中	調査中		
46	土木課	本庁	道路	新地町永碇町線	水路土砂堆積　L=60m	240	調査中	調査中		
47	土木課	本庁	道路	海士江町井上町線	土砂堆積　L＝200m	800	調査中	調査中		
48	土木課	本庁	道路	竜西南北20号線	水路土砂堆積　L=50m	200	調査中	調査中		
49	土木課	本庁	道路	竹原町1号線	土砂堆積　L＝100m	400	調査中	調査中		
50	土木課	本庁	道路	大島町1号線	土砂堆積　L＝90m 側溝土砂堆積　L=10m	400	調査中	調査中		
51	土木課	本庁	道路	日奈久下西町5号線	土砂堆積　L＝200m	800	調査中	調査中		
					本庁　管内内訳　　51箇所	**33,060**	**0**	**0**		

被害報告内訳(道路)【土木課・産業建設課】

番号	課かい名	事務所名	区分	市道・河川名	被災状況	被災額（千円）	補助事業費（千円）	単独事業費（千円）	備考	通行止
1	産業建設課	坂本	道路	下深水・板ノ平線	土砂流出　H=10.0m,V=10m3	400		400		通行可
2	産業建設課	坂本	道路	上深水・九折線	土砂流出　H=70.0m,V=20m3	400		400		通行可
3	産業建設課	坂本	道路	深水・走水線	崩土　L=5.0m,H=2.0m,V=5.0m3	300		300		通行可
4	産業建設課	坂本	道路	深水・走水線	崩土　L=10.0m,H=8.0m,V=40.0m3	600		600		通行可
5	産業建設課	坂本	道路	今泉・袈裟堂線	土砂流出　L=10.0m,V=5m3	300		300		通行可
6	産業建設課	坂本	道路	今泉・袈裟堂線	土砂流出　L=30.0m,V=50m3	600		600		通行可
7	産業建設課	坂本	道路	今泉・袈裟堂線	土砂流出　L=30.0m,V=5m3	200		200		通行可
8	産業建設課	坂本	道路	今泉・袈裟堂線	土砂流出、集水桝閉塞 L=20.0m,V=60m3	600		600		通行可
9	産業建設課	坂本	道路	今泉・袈裟堂線	土砂流出、集水桝閉塞 L=30.0m,V=30m3	400		400		通行可
10	産業建設課	坂本	道路	今泉・袈裟堂線	土砂流出　H=50.0m,V=30m3	400		400		通行可
11	産業建設課	坂本	道路	今泉・袈裟堂線	路肩決壊　L=3.0m,H=1.5	500		500		通行可
12	産業建設課	坂本	道路	今泉・金剛線	暗渠閉塞 L=2.0,W=3.0mH=2.0m,V=12.0m3	400		400		通行可
13	産業建設課	坂本	道路	合志野・渋利線	崩土　L=10.0m,H=2.0m,V=10.0m3	400		400		通行可
				坂本　管内内訳	**13箇所**	**5,500**	**0**	**5,500**		
	産業建設課	千丁	道路							
	産業建設課	千丁	道路							
	産業建設課	千丁	道路							
	産業建設課	千丁	道路							
				千丁　管内内訳	**0箇所**	**0**	**0**	**0**		

被害報告内訳(道路)【土木課・産業建設課】

番号	課かい名	事務所名	区分	市道・河川名	被災状況	被災額（千円）	補助事業費（千円）	単独事業費（千円）	備考	通行止
1	産業建設課	鏡	道路	下村1号線	舗装ひび割れ、段差　延長20m　幅6.0m	500		500		通行可
2	産業建設課	鏡	道路	中島地内道路	路肩崩壊　延長25m　幅1.2m	500		500		通行可
3	産業建設課	鏡	道路	中島地内道路	路肩崩壊（その2）　延長10m　幅0.8m	300		300		通行可
4	産業建設課	鏡	道路	不知火幹線	路肩崩壊　延長15m　幅1.2m	300		300		通行可
5	産業建設課	鏡	道路	上鏡芝口野崎線	舗装ひび割れ、段差　延長40m　幅2.5m	500		500		通行可
6	産業建設課	鏡	道路	有佐貝洲大江湖線	舗装ひび割れ、段差　延長15m　幅6.0m	500		500		通行可
7	産業建設課	鏡	道路	郷開工業団地1号線	舗装ひび割れ、段差　延長15m　幅3.0m	500		500		通行可
8	産業建設課	鏡	道路	郷開工業団地1号線	舗装ひび割れ、段差（その2）　延長10m　幅3.0m	500		500		通行可
9	産業建設課	鏡	道路	郷開工業団地1号線	舗装ひび割れ、段差（その3）　延長15m　幅3.0m	500		500		通行可
10	産業建設課	鏡	道路	郷開工業団地2号線	舗装ひび割れ、段差　延長15m　幅3.0m	500		500		通行可
11	産業建設課	鏡	道路	郷開工業団地2号線	舗装ひび割れ、段差（その2）　延長15m　幅3.0m	500		500		通行可
12	産業建設課	鏡	道路	宮下稲雲線	舗装ひび割れ、段差　延長10m　幅3.0m	500		500		通行可
鏡　管内内訳　　12箇所						**500**	**0**	**500**		
1	産業建設課	東陽	道路	黒渕城平線	路肩崩壊	10,000	10,000		査定対応	通行止 迂回路あり
2	産業建設課	東陽	道路	西原琵琶古閑線①	路肩崩壊、舗装損傷	8,000	8,000		査定対応	通行止 迂回路あり
3	産業建設課	東陽	道路	西原琵琶古閑線②	側溝内土砂堆積、崩土	600		600		通行可
4	産業建設課	東陽	道路	五反田西山線	法面崩壊、崩土				県林務課協議中	通行止 迂回路あり
5	産業建設課	東陽	道路	箱石池ノ原線	崩土、倒木	600		600		通行止 迂回路あり
6	産業建設課	東陽	道路	黒渕線①	路肩崩壊	600		600		通行止 迂回路あり
7	産業建設課	東陽	道路	黒渕線②	崩土	600		600		通行止 迂回路あり
8	産業建設課	東陽	道路	赤山新開線	崩土	600		600		通行止 迂回路あり
9	産業建設課	東陽	道路	赤山油谷線	崩土	600		600		通行可
東陽　管内内訳　　9箇所						**21,600**	**18,000**	**3,600**		

被害報告内訳(道路)【土木課・産業建設課】

番号	課かい名	事務所名	区分	市道・河川名	被災状況	被災額（千円）	補助事業費（千円）	単独事業費（千円）	備考	通行止
1	産業建設課	泉	道路	山川内線	土砂流出　L=100m	600		600		通行可
2	産業建設課	泉	道路	矢山線	土砂流出　L=20m	200		200		通行可
3	産業建設課	泉	道路	矢山線	土砂流出　L=5m	100		100		通行可
4	産業建設課	泉	道路	矢山線	道路崩壊　L=20m	30,000	30,000		査定対応	通行止 迂回路あり
5	産業建設課	泉	道路	矢山線	路盤流出　L=10m	600		600		通行止 迂回路あり
6	産業建設課	泉	道路	矢山線	路盤流出　L=60m	600		600		通行可
7	産業建設課	泉	道路	矢山線	倒木撤去　N=1本	100		100		通行可
8	産業建設課	泉	道路	広平線	土砂流出　L=10m	600		600		通行可
9	産業建設課	泉	道路	広平線	法面崩壊　L=10m	20,000	20,000		査定対応	通行可
10	産業建設課	泉	道路	広平線	土砂流出　L=100m	600		600		通行可
11	産業建設課	泉	道路	広平線	路肩崩壊　L=150m	20,000	20,000		査定対応	通行止 迂回路あり
12	産業建設課	泉	道路	沢無田線	土砂流出　L=200m	600		600		通行可
13	産業建設課	泉	道路	轟・古屋敷線	土砂流出・倒木堆積　L=40m	5,000	5,000		査定対応	通行止 迂回路あり
14	産業建設課	泉	道路	古屋敷線	土砂流出・倒木堆積　L=20m	3,000	3,000		査定対応	通行止 迂回路あり
15	産業建設課	泉	道路	犬山線	舗装崩壊　L=100m	5,000	5,000		査定対応	通行止 迂回路あり
16	産業建設課	泉	道路	泉・小川線	土砂流出・倒木・道路崩壊				**8/13調査**	通行可
17	産業建設課	泉	道路	白岩戸線	土砂流出　L=10m	500		500		通行止 迂回路あり
18	産業建設課	泉	道路	白岩戸線	倒木撤去　N=3本	100		100		通行可
19	産業建設課	泉	道路	野添・日当線	土砂流出　L=5m	100		100		通行可
20	産業建設課	泉	道路	日当・矢山線	路肩崩壊　L=10m	600		600		通行可
21	産業建設課	泉	道路	日当・矢山線	暗渠閉塞　L=5m	100		100		通行可
22	産業建設課	泉	道路	日当・矢山線	土砂流出　L=30m	300		300		通行可
23	産業建設課	泉	道路	日当・矢山線	舗装崩壊　L=30m	600		600		通行可
24	産業建設課	泉	道路	日当・矢山線	土砂流出　L=30m	600		600		通行止 迂回路あり
25	産業建設課	泉	道路	深山谷線	土砂流出　L=100m	600		600		通行止 迂回路あり
26	産業建設課	泉	道路	深山谷線	舗装崩壊　L=30m	600		600		通行止 迂回路あり
27	産業建設課	泉	道路	糸原線	土砂流出　L=5m	100		100		通行可
28	産業建設課	泉	道路	糸原線	土砂流出　L=5m	100		100		通行可

被害報告内訳(道路)【土木課・産業建設課】

番号	課かい名	事務所名	区分	市道・河川名	被災状況	被災額（千円）	補助事業費（千円）	単独事業費（千円）	備考	通行止
29	産業建設課	泉	道路	糸原線	暗渠閉塞　L=5m	100		100		通行可
30	産業建設課	泉	道路	糸原線	暗渠閉塞　L=5m	100		100		通行可
31	産業建設課	泉	道路	糸原線	舗装崩壊　L=5m	200		200		通行可
32	産業建設課	泉	道路	横手・釈迦院線	路肩崩壊　L=20m	600		600		通行止 迂回路あり
33	産業建設課	泉	道路	横手・釈迦院線	土砂流出、舗装崩壊　L=10m	600		600		通行止 迂回路あり
34	産業建設課	泉	道路	木場・横手線	土砂流出　L=20m	400		400		通行可
35	産業建設課	泉	道路	木場・横手線	倒木撤去　N=1本	100		100		通行可
36	産業建設課	泉	道路	木場・横手線	土砂流出　L=20m	300		300		通行可
37	産業建設課	泉	道路	打越・深山線	土砂流出　L=5m	100		100		通行可
					泉　管内内訳　37箇所	**93,800**	**83,000**	**10,800**		
					道路施設　計　122箇所	**154,460**	**101,000**	**20,400**		

R7年8月13日
14時現在(第1報)

建設部　被害報告内訳(河川)【土木課・建設政策課】

番号	課かい名	事務所名	区分	市道・河川名	被災状況	被災額（千円）	補助事業費（千円）	単独事業費（千円）	備考	通行止
1	土木課	本庁	河川	権現川	土砂堆積	5,000	調査中	調査中		
2	土木課	本庁	河川	蔵屋敷谷川	土砂堆積	5,000	調査中	調査中		
3	土木課	本庁	河川	壺焼谷川	土砂堆積	5,000	調査中	調査中		
4	土木課	本庁	河川	阿部谷川	土砂堆積	5,000	調査中	調査中		
5	土木課	本庁	河川	殿谷川	土砂堆積	5,000	調査中	調査中		
6	土木課	本庁	河川	茶碗焼川	土砂堆積	5,000	調査中	調査中		
				本庁　管内内訳	**6箇所**	**30,000**	**0**	**0**		
	建設政策課	坂本	河川							
	建設政策課	坂本	河川							
				坂本　管内内訳	**0箇所**	**0**	**0**	**0**		
	建設政策課	千丁	河川							
	建設政策課	千丁	河川							
				千丁　管内内訳	**0箇所**	**0**	**0**	**0**		
1	建設政策課	鏡	河川	宝出地区排水路	雑物堆積　N=1式	200		200		通行可
2	建設政策課	鏡	河川	上鏡地区排水路	雑物堆積　N=1式	100		100		通行可
3	建設政策課	鏡	河川	上鏡地区排水路	土砂堆積　V=10m3	500		500		通行可
				鏡　管内内訳	**3箇所**	**800**	**0**	**800**		
	建設政策課	東陽	河川							
	建設政策課	東陽	河川							
				東陽　管内内訳	**0箇所**	**0**	**0**	**0**		
	建設政策課	泉	河川	沢無田川	護岸崩壊　L=50m	5,000	5,000			通行可
	建設政策課	泉	河川							
				泉　管内内訳	**1箇所**	**5,000**	**5,000**	**0**		
				河川施設　計	**10箇所**	**35,800**	**5,000**	**800**		

R7年8月13日
14時00分現在(第4報)

建設部　被害報告内訳(公園)【都市整備課・建設政策課】

番号	課かい名	事務所名	区分	公園名	被災状況	被災額（千円）	補助事業費（千円）	単独事業費（千円）	備考	通行止
1	都市整備課	本庁	公園	古麓歴史自然公園遊歩道	倒木約10本	1,000	0	1,000	稲荷神社(竹原氏)車不通 8/12より撤去作業中	○
2	都市整備課	本庁	公園	水無川緑地	流木等の堆積	500	0	500		
3	都市整備課	本庁	公園	球磨川河川緑地せせらぎ水路	水路内への土砂堆積	2,000	0	2,000		
4	都市整備課	本庁	公園	高島公園	流水による階段の損傷	600	0	600		
5	都市整備課	本庁	公園	高島公園	公園からの流出土砂による排水路の閉塞	600	0	600		
6	都市整備課	本庁	公園	豊原下町児童公園	水没による井戸ポンプの損傷	300	0	300		
7	都市整備課	本庁	公園	豊原下町児童公園	排水桝への土砂堆積	300	0	300		
8	都市整備課	本庁	公園	西片児童公園	排水桝への土砂堆積	300	0	300		
9	都市整備課	本庁	公園	西中洲児童公園	流水によるベンチの破損	500	0	500		
10	都市整備課	本庁	公園	出町公園	倒木1本	400	0	400		
11	都市整備課	本庁	公園	上片児童公園	浸水による照明電気設備の故障	500	0	500		
12	都市整備課	本庁	公園	会地児童公園	浸水による照明電気設備の故障	600	0	600		
13	都市整備課	本庁	公園	会地児童公園	浸水による時計の故障	500	0	500		
14	都市整備課	本庁	公園	清水児童公園	浸水による照明電気設備の故障	550	0	550		
15	都市整備課	本庁	公園	東片自然公園法面	法面崩壊L=約20m	23,000	0	23,000	査定対応(設計委託3,000千円+工事20,000千円) 秘書広報課から市有施設の臨時休館についてのSNS投稿予定	○
16	都市整備課	本庁	公園	龍峯やまびこ公園	流水による時計の故障	500	0	500		
17	都市整備課	本庁	公園	大島公園	流水による大型土のうの損傷	600	0	600		
18	都市整備課	本庁	公園	北部中央公園	流水による側溝蓋損傷の損傷	100	0	100		
19	都市整備課	本庁	公園	麦島東公園	流水による側溝蓋損傷の損傷	500	0	500		
20	都市整備課	本庁	公園	古麓歴史自然公園遊歩道	流水による遊歩道の損傷	3,000	0	3,000		
本庁　管内内訳　　20箇所						**36,350**	**0**	**36,350**		
	建設政策課	坂本	公園							

R7年8月13日
14時00分現在(第4報)

建設部　被害報告内訳(公園)【都市整備課・建設政策課】

番号	課かい名	事務所名	区分	公園名	被災状況	被災額（千円）	補助事業費（千円）	単独事業費（千円）	備考	通行止
	建設政策課	坂本	公園							
坂本　管内内訳					**0箇所**	**0**	**0**	**0**		
1	建設政策課	千丁	公園	い草の里公園	配電盤 漏電ブレーカー・コンセント　水没	220		220		
	建設政策課	千丁	公園							
千丁　管内内訳					**1箇所**	**220**	**0**	**220**		
1	産業建設課	鏡	公園	鏡ヶ池公園	築山崩壊　W=8.0m、SL=8.0m	500		500		
2	産業建設課	鏡	公園	上鏡やすらぎ公園	流木漂着　N=1式	150		150		
3	産業建設課	鏡	公園	上鏡やすらぎ公園(その2)	土砂流出　A=150m2　t=10cm	400		400		
	建設政策課	鏡	公園							
鏡　管内内訳					**3箇所**	**1,050**	**0**	**1,050**		
1	建設政策課	東陽	公園	黒渕河川自然公園					公園に行く道路が崩れて入れない 入口封鎖中	○
	建設政策課	東陽	公園							
東陽　管内内訳					**0箇所**	**0**	**0**	**0**		
	建設政策課	泉	公園						都市公園・普通公園・その他公園無し	
	建設政策課	泉	公園							
泉　管内内訳					**0箇所**	**0**	**0**	**0**		
公園施設　計					**24箇所**	**37,620**	**0**	**37,620**		

住宅の応急修理について（日常生活に必要な最小限度の部分の修理）

【大規模半壊、中規模半壊、半壊】・・・**床上浸水 0.1ｍ以上**

対象者：災害のため住家が半壊し、自らの資力では応急修理をすることができない者
（半壊、中規模半壊世帯）
災害のため大規模な補修を行わなければ居住することが困難な程度に住家が半壊した者（大規模半壊世帯：基本的には対象外だが、修理で居住可能なら個別に対応）
※貸家は基本的に所有者が対応。所有者が対応しない場合は対象になり得る。

費用の限度額：**居住、炊事場、便所等**日常生活に必要最低限度の部分に対して、
1 世帯当たり　739,000 円以内

救助期間：災害発生の日から 3 か月以内に完了

【準半壊】・・・**床上浸水 0.1ｍ未満**

対象者：災害のため住家が半壊し、自らの資力では応急修理をすることができない者

費用の限度額：**居住、炊事場、便所等**日常生活に必要最低限度の部分に対して、
1 世帯当たり　358,000 円以内

救助期間：災害発生の日から 3 か月以内に完了

営繕課の対応

予算要求が必要となる（国から県を通して復旧費用が 100%賄われる）
・大規模半壊等の場合　　：739 千円×想定住戸
・準半壊（床上浸水）の場合　：358 千円×想定住戸
合計額を予算要求する

第 4 回災害対策本部会議資料

給水対策部

【上水道】

市内の水道施設については、八代水源地にて監視制御ができており問題等は発生していない。

漏水等については、龍峯地区が通常より 30%程度配水流量が増加しているが、すぐに断水に繋がる流量ではない。しかしながら、今後、隣接する八代地区の配水区域を拡張し、龍峯地区の配水区域を縮小することで、配水流量の安定を図る予定としている。

管路等については、給水管等の漏水も考えられるものの、現状では漏水調査が不可能な状態にあるため、復旧の進捗に併せて調査に入る予定としている。

【簡易水道】

昨日、確認が出来なかった施設の監視員に TEL にて状況確認を行った。

坂本地区 26 件中 24 件、東陽地区 2 件中 2 件、泉 11 件中 10 件について、異常なし。確認が取れていない施設（日光、下深水）については、現在職員にて施設巡回を行い確認中。

本日、河合場地区施設の確認に向かったところ、水源（表流水）の取水施設（断水：対象 5 世帯）が機能しておらず、配水池への供給が出来ていない状況であった。大雨の影響により、取水施設が移動してしまったことが原因と思われる。現在、職員（4 名）により復旧作業を行っている。

位置図（第一水源と表記されている場所）

現況写真（現地到着直後）

【大雨特別警報　第4回災害対策本部会議】

令和7年8月13日(木)　15:30現在

1　八代市東町孤立地区対応

活動方針

東陽方面からアプローチして各集落へ物資を届ける。

【招集場所】 八代消防署

【出場隊】　鏡消防署ポンプ車　3名
鏡人員搬送車　5名
危険物広報車　2名
山岳救助隊員　7名
赤バイ隊　3名

【参集場所】東陽スポーツセンター

【現在孤立者】58人(10:43 消防本部覚知現在)

【物資内容】水2L×600本
食料:米・パン・汁物・カレー・スープ・カロリーメイト
×180食
おむつ(2歳児)×3つ

時系列

時間	内　容
8:54	・川床方面からすべての孤立地区へ進入可能 ・県職員が徒歩にて確認、物資搬送を想定、市職員も同行 ・山岳救助隊招集命令 (非番:近藤、田嶋、内田　当務:南﨑、岩本純輝、平尾、木村)
9:25	・赤バイ隊招集命令 (非番:大石、野田　日勤:宇佐美)
9:50	・八代市は午後の活動を考慮し、物資の準備をすすめる。
10:45	・八代市職員、東陽スポーツセンターへ出向
11:03	・東陽地区物資搬送のため出場 山岳救助隊、赤バイ隊、鏡ポンプ
11:10	・東陽地区体調不良者が発生した場合、ヘリ搬送を考慮
2:50	地図「被災⑦」物資　徒歩でショートカット受け渡し済み(軽トラ) 軽トラ1台先行して朴ノ木地区へ物資搬送 坂谷地区へ物資搬送予定 地図「被災⑥」 土砂崩れのため物資受け渡し予定 川原・瀬戸石進行可能

2 八代市東町孤立地区(A 地区 川床)防災ヘリによる救出

時間	内 容
12:15	【A 地区ヘリ救助】A 地区住民より避難希望(市 LO 野村)情報提供
12:45	道路崩壊から物資引渡し、軽トラ3台協力
12:58	八代市長より A 地区避難救助要請13人(豊田⇒消防長)
13:16	県消防保安課中村課長補佐へ 孤立地区 A の住民避難救助の要請 (車いす、身障者含む13名)
13:20	佐賀、長崎で対応予定 地区の住民の情報が必要とのこと 救助の際は、1ケ所へ集まっててほしい 八代タンク、八代救工車で対応(＋里見係長ヘリにて現場投入) ランデブーポイント(河川敷)
13:51	佐賀ヘリ、ホットラインにて要請 長崎防ヘリはキャンセル
13:57	消防本部 ヘリ支援出場(八代タンク、八代救工車、里見係長)
14:50	佐賀防災ヘリ河川敷着陸予定
14:58	離陸(里見係長搭乗)
15:14	里見係長投入

八代市東町孤立地区状況写真 No1
県道155号線東町朴ノ木地区～東陽方面への道
土砂崩れ現場状況写真



八代市東町孤立地区状況写真 No2

県道155号線東町朴ノ木地区～東陽方面への道
土砂崩れ現場を迂回しショートカットの状況写真

教育対策部　資料

龍峯小学校の状況（R7.8.13　10 時頃）

① 校舎周辺



② 校庭

農林水産部作成

令和７年８月13日(水)

農林水産部　第４回　災害対策本部会議資料

◆避難所等への対応

１．飲料水等の配布

水道ポンプが故障、また停電等で水が使えない世帯等に備蓄品の飲料水等配布する。

配送方法：経済文化交流部、農林水産部において、市の備蓄倉庫（沖町）から配送

配布方法：該当コミセン職員及び避難所対応職員が対応　※8月12日（火）15時から配布開始

配布目安：一人当たり：３リットル

周知方法：総務企画部において、該当地区を対象に周知（市HP、インフォカナル等）

配布リスト

No.	配布箇所	品名	数量		摘要
1	代陽コミセン	水	204本（2ℓ） 408本（500mℓ）	6本×34箱（2ℓ） 24本×17箱（500mℓ）	
		アルファ米	50食	50食×1箱	
		パン	36食	36食×1箱	
		スープ	50食	50食×1箱	
2	松高コミセン	水	204本（2ℓ） 408本（500mℓ）	6本×34箱（2ℓ） 24本×17箱（500mℓ）	
3	八代コミセン	水	240本（2ℓ） 264本（500mℓ）	6本×40箱（2ℓ） 24本×11箱（500mℓ）	
4	八千把コミセン	水	204本（2ℓ） 408本（500mℓ）	6本×34箱（2ℓ） 24本×17箱（500mℓ）	
5	高田コミセン	水	204本（2ℓ） 408本（500mℓ）	6本×34箱（2ℓ） 24本×17箱（500mℓ）	
6	金剛コミセン	水	306本（2ℓ）	6本×51箱（2ℓ）	
7	泉支所	水	90本（2ℓ）	6本×15箱（2ℓ）	

２．宮地東町の孤立世帯への対応

８月12日（火）に９名が、防災ヘリで千丁コミセンへ避難された。

これを受けて下記により対応した。

〈対応〉　※危機管理課 松永課長と協議

・他の避難者との兼ね合いもあるので、13日（水）夜食までは備蓄品で対応する

・避難所集約の13日（水）を受けて、14日（木）からの食料配布を開始

３．今後の対応

BCP発動を受け、部内の災害対応について班編成を行い対応していく。

５班編成：総括、管理班、物資・輸送班、寄付受付班　※経済文化交流部との連携

被害状況概要説明

市内平野部の農地（約６，８００ha）の内、９割以上（ハウス含）が５０㎝以上冠水している状況。被害面積は現時点で圃場を確認できたものだけを計上している。

なお、被害額については、今後の作物の生育状況を見なければ判断できない部分もあるため、後日精査予定。

・水稲

全倒伏：６４６ａ　半倒伏：３５６ａ

平和地区での全倒伏が多く見受けられた。全倒伏している水稲は出穂後の早期米であり、出穂前と比べ重たいため、風や水圧の影響を大きく受けたものと見られる。

また龍峯地区では、山からの土砂の流入により、水が引いた後も圃場内への土砂体積や作物への土砂付着が見られた。

・施設野菜

トマト　苗の冠水（定植後）：７９６ａ　　苗の冠水（定植前）：１，５５９ａ

イチゴ　苗の冠水：３２０ａ　　アスパラ　冠水：３８０ａ

トマト苗の定植が８月下旬から開始される直前であり、準備していた苗の浸水や流出による被害が発生している。ハウス内の畝の崩れや、マルチの剥がれも多数確認。

・露地野菜

キャベツ・ブロッコリー　苗の冠水流失：７００ａ

ナス　泥水による冠水：２０ａ　　キュウリ　冠水：４０ａ

スナップエンドウ　冠水：５ａ　　ネギ　冠水：４０ａ

キャベツについては~~昭和~~松高地区にて被害確認。

・その他

花卉類　冠水：２０９ａ　　晩白柚　冠水：２０ａ

キクラゲ　苗床の冠水　０．６ａ　　生姜　土砂流入及び冠水：２６９ａ

【農業関係施設被害】

・トラクターの浸水　1件（高島町）

・ＪＡ等、各農業団体の施設については詳細を確認中

令和7年8月豪雨災害被害状況

トマト

本田



ハウス冠水状況

灌水チューブが持ち上がった状況
支柱の束も流されている。

灌水チューブとマルチが浮き上がった状況

支柱を立て、定植準備が済んだ圃場。支柱が押し曲げられている。

【冠水による被害】

- 圃場の乾燥が必要となるため、定植及び収穫開始が遅れ、その分収入が減少する。
- 定植が遅れることにより、準備していた苗の定植適期を逃すため、摘心や代替苗などの対策が必要となる。
- 暖房機等の故障の恐れ。

八代市 YATSUSHIRO

令和7年8月豪雨災害被害状況

トマト

苗床

苗床ハウス冠水状況

苗床ハウス冠水状況
苗がほぼすべて水没

水が引いた後の状況

病気予防のための消毒状況

【冠水による被害】
- 水没により、病原菌が入り、病気が発生する可能性があるが、しばらく様子を見ないと判断できない。
- 病気が出た場合、苗の植え替えが必要となる。代替苗や種子の確保が課題であり、代替苗の購入費用の負担が生じる。
- 適期の代替苗がない場合、育苗が必要となり、定植時期が遅れ、収量が減少する。

その他作物

苗の被害が発生している作物

露地野菜（ブロッコリー、キャベツなど）、イチゴ

【冠水による被害】
・トマトと同様の被害が想定される。

本田の被害が発生している作物

水稲、ショウガ

【冠水による被害】
・出穂している水稲が水没すると、水の重さで倒伏し、収穫できなくなる恐れがある。
・ショウガは収量に影響する恐れがある。冠水により病気が入っている恐れがあるため、次作に向けた土壌消毒が必須。

その他の被害が発生している作物

い草・畳表

【冠水による被害】
・倉庫に浸水し、い原草や畳表（製品）が水没。出荷できなくなる被害が発生している。
・織機等の機械が故障する被害の恐れがある（現時点で報告はあっていない。）。

熊本県県南広域本部土木部総合管内図

八代市　農林水産部　農地整備課　被害報告

熊本県県南広域本部管内位置図

1．鮫鰐川排水路

2．中北町排水路（旧清掃センター跡地）

3．敷川内町排水路・日奈久(準幹)線水路

4．岡町小路排水路

5．下岳農免道路

6．不知火幹線水路・麓川排水路

7．農道今泉1・2号線

8．妙見町里道崩壊

妙見町里道上法面

令和六年二月

熊本県　県南広域本部　土木部

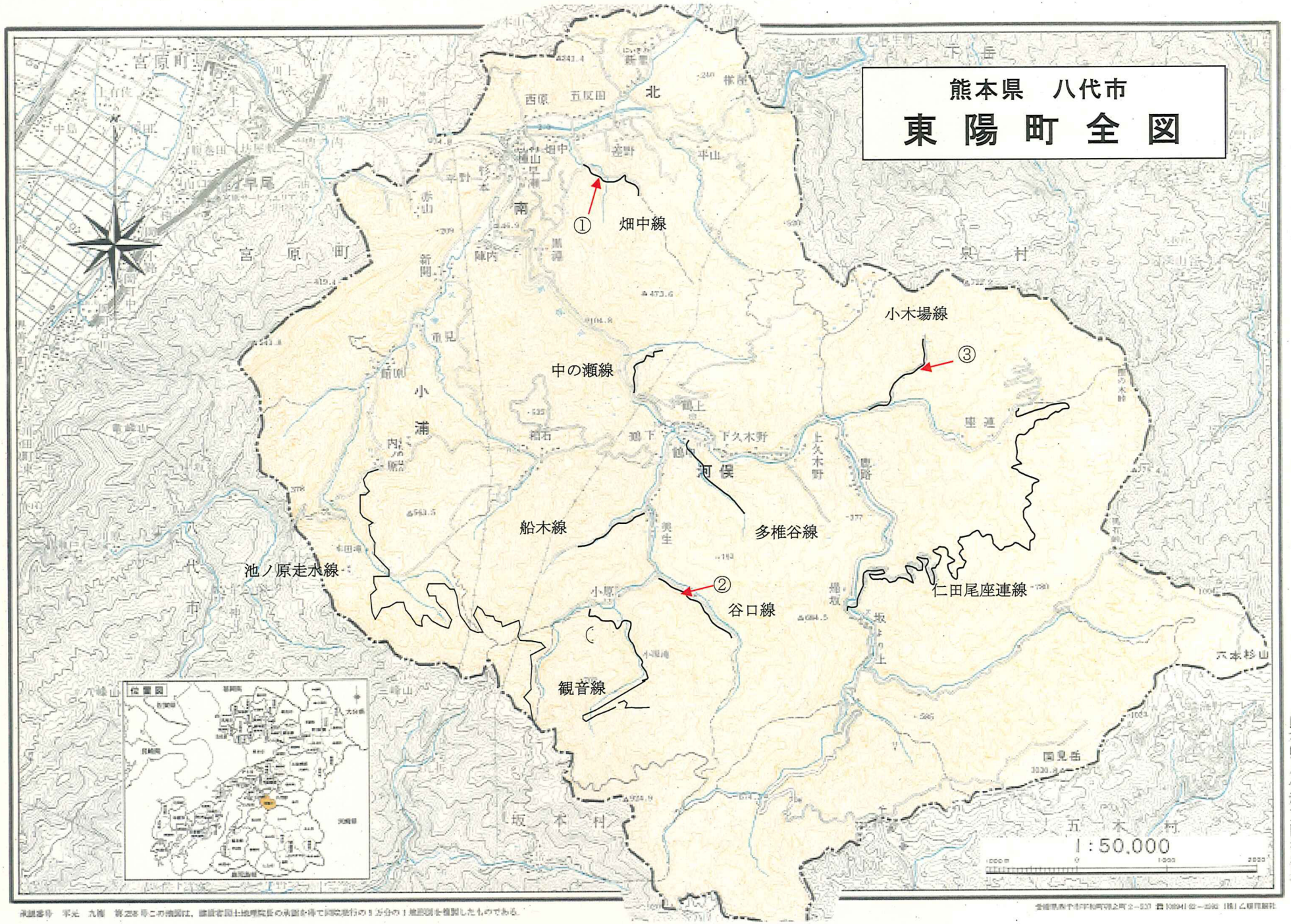

平成十六年六月

熊本県八代郡東陽村役場

承認番号　平元　九情　第258号この地図は、建設省国土地理院長の承認を得て同院発行の5万分の1地形図を複製したものである。

坂本町管内図

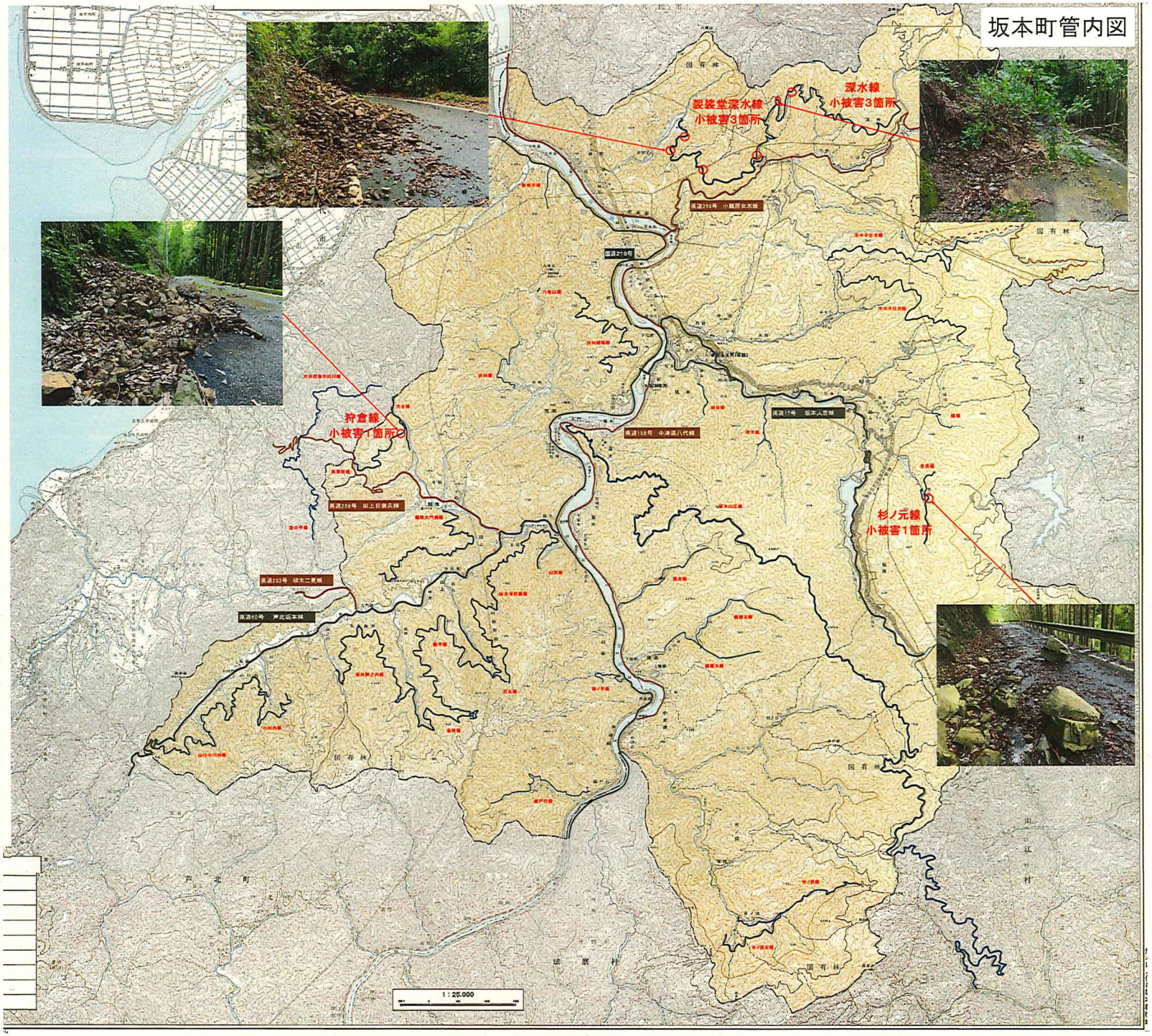

○修繕費【坂本】令和7年度8月豪雨

	路線		修繕費（千円）	状況	被災延長(m)	小計(千円)
【坂本町】	袈裟堂深水線	①	300	土砂	15	
		②	400	土砂	10	
		③	400	土砂	20	
						1,100
	深水線	①	300	土砂	15	
		②	400	土砂	10	
		③	300	落石	10	
						1,000
	杉ノ元線	①	300	落石	10	
						300
	八竜山線	①	400	崩土	15	
		②	400	路肩崩壊	5	
		③	400	路面崩壊	50	
		④	400	崩土	20	
						1,600
	狩倉線	①	300	落石	20	
						300
合計			4,300			4,300

○修繕費【東陽】令和7年度8月豪雨

	路線		修繕費（千円）	状況	被災延長(m)	小計(千円)
【東陽町】	谷口線	①	600	土砂	500	
						600
	小木場線	②	500	土砂	500	
						500
	畑中線	③	500	土砂	100	
						500
合計			1,600			1,600

令和7年8月13日

経済文化交流対策部（第4報）

1. 報告時刻　　令和7年8月13日　14時　00　分

2. 避難者対応

・千丁コミニティセンター避難者の生活支援対応（宮地東町　9名）

8/12　21 時　生活用品確保支援

8/13　9 時　生活用品の物資確認　及び調達（東陽　旧河俣小学校）

11 時　避難者（宮地東）9 名分の生活用品を　千丁コミセンへ供給

14 時　宮地東より避難者 19 名を代陽コミセンへの搬送連絡を受け、現在、生活用品の物資供給中

3. 避難所集約に伴う　段ボールベッド・パーテーションの確保・設置

13 時より坂本　旧久多良木小学校にて資材確保　（55 組）

千丁コミセン　及び　代陽コミセンへ搬入中

※ベッド到着次第、 順次　組み立て・設置　予定

令和7年8月13日

健康福祉対策部　報告資料

1.妊産婦、乳児の家庭への状況確認

出産前の妊婦及び出産後1カ月程度までの産婦・乳児のいる家庭に対し、電話にて状況を確認。支援が必要な妊産婦や乳児については、訪問等で対応する。

2. ボランティアセンターの設置 （設置主体は社協）

社協へとの情報共有を行い、ボランティアセンターを設置にむけて準備中

設置場所は、旧鏡保健センター（鏡支所隣）

社会福祉協議会、市のホームページにて情報提供

センター設置準備に向けて職員を派遣（8/14～20　2名）

3. 国民健康保険税、介護保険料の減免の実施

4. 千丁健康温泉センター及び西松江城老人憩の家の無料開放

千丁コミセン避難者（宮地東町からの避難者含む）へは、案内済み

避難所の避難者に対し、無料開放 （現在、準備中）

避難者以外についても、無料利用の方向で検討

5. 避難所への避難者の健康状態等の確認

健康推進課の保健師の巡回により、避難者の健康状態等を確認し、健康相談やアドバイスを行う。必要に応じて医療・介護等につなげる。

6. 義援金の受入れ

義援金口座を開設、受入れに向けて準備中

健康福祉部　所管・関連施設　被害状況

R7.8.13(水)　14:00現在

所管課	所管関連	施設名称	被害状況等	被災額(見込)(千円)	開所状況	
					8/12	8/13以降
老人福祉施設	関連	デイサービスセンター歩生(あおい、鏡町両出)	事務室と機能訓練室が床上浸水10～15cm		○通常	
	関連	デイサービスセンターひかり(渡町)	床下浸水		○通常	
公立保育園	所管	千丁みどり保育園	床上浸水(約30㎝)、停電 他(報告書まだ)		×休業	再開未定
	所管	太田郷ひびき保育園	広範囲浸水(15㎝から20㎝程度)、雨漏り、警備設備故障、外倉庫浸水		×休業	通常どおり
	所管	高田あけぼの保育園	園舎雨漏り7か所		×休業	通常どおり
私立保育所	関連	あけぼの保育園	園舎内含む敷地一帯冠水のため当面使用不可(床上浸水10～15cm)、トイレ使用不可		×休業	状況次第で受入れ
	関連	八代双葉保育園	道路等冠水による浸水(GL50cm冠水、床上15cm浸水)		×休業	状況次第で受入れ
	関連	たから保育園	冷凍冷蔵庫の排水から逆流、調理室の小荷物専用昇降機が故障		×休業	通常どおり
	関連	八代ひまわり保育園	冠水、エアコンから雨漏り、遊具・床・棚が水浸し、園周辺冠水		×休業	通常どおり
	関連	やすらぎ保育園	給食室の天窓雨漏り		×休業	通常どおり
	関連	しらぬい保育園	井戸水くみ上げポンプ・モーター等故障		×休業	通常どおり
	関連	わらび保育園	敷地内への浸水、水道ポンプ故障の可能性あり		×休業	通常どおり
	関連	高田東部保育園	雨漏り3部屋(保育可能)		×休業	通常どおり
	関連	白島ぎんが保育園	雨漏り、電気機器の故障あり		×休業	通常どおり
	関連	みずほ保育園	隣接する川の氾濫により、駐車場と外倉庫が浸水		×休業	通常どおり
	関連	文政保育園	地下水ポンプ水没・雨漏れ・ホール水浸し、園庭・広場60センチ水没		×休業	通常どおり
	関連	北新地海音保育園	園舎廊下部分に2ケ所の雨漏り		×休業	通常どおり
	関連	八千把こども園	1階フロア全面が浸水被害(床上4～5cm浸水)。エアコンの使用不可。電気設備が使用不可。水、トイレの使用不可。		×休業	通常どおり
心身障害者福祉施設	関連	ながしょう　A型B型多機能				通常どおり
	関連	GH　にちか				通常どおり
	関連	八代農林　B型				通常どおり
	関連	まるはち　A型B型多機能				通常どおり
	関連	オーシャン　生活介護				通常どおり
	関連	とらいふ　A型				通常どおり
福祉施設(その他)	所管	千丁子育て支援センター	床上浸水(約30㎝)、停電 他(報告書まだ)		×休業	再開未定
衛生施設(その他)						

第4回災害対策本部会議　坂本支所

20250813　12時

12 時現在

＜周辺の状況＞（8/13　12:00時点）

〇昨日（8/12）夜より八代 IC--人吉 IC 間　通行可能（坂本 PA へ通行可）。
※坂本 PA 付近→→八代 IC 付近（上り車線）大渋滞中

〇国道219号（遥拝神社付近）通行止め解除（通行可）
※路肩崩壊部に仮設バリケード設置（崩壊のり面は未処理のため通行注意）

〇国道219号の坂本橋から中谷橋間は通行止め（お盆休みのため）
※8月18日（月）朝6時からロータリー式通行（6:0～20:0）再開

第4回　八代市災害対策本部会議

鏡支所管内の現状報告（令和7年8月13日（水）14時現在）

○災害廃棄物仮置場（鏡支所西側）の開設に伴う対応状況

※昨日の本部会議後からの対応状況

・支所西側駐車場借用団体との調整
・受託業者との開設・実施に係る協議
・JAやつしろ北部総合支所への協力依頼
・鏡消防署・鏡交番への情報提供
・支所周辺の誘導表示等の設置
・鏡町区長会（鏡校区市政協力員協議会）への情報提供

R7.8.11豪雨災害の被害状況（東陽町管内）

R7.8.13　14時現在

区　分		件数及び内容	備考
人的被害	けが等	0 人	
住家被害	床上浸水	1 棟	
	床下浸水	6 棟	
簡易水道	断水	0 世帯	
施設被害	支所庁舎	被害なし	
	東陽石匠館	雨漏り	
	東陽交流センター「せせらぎ」	雨漏り	
	農林産物等直売施設「菜摘館」	雨漏り	
	東陽地域福祉保健センター	雨漏り	
	農業集落排水処理施設	被害なし	
	定住センター	被害なし	
	農産物加工施設	被害なし	

令和７年８月１３日（水）
泉支所

第４回災害対策本部会議

泉支所管内の現状報告（１３時１５分現在）

○被害状況その他について

・昨日１７時から開催された第３回災害対策本部会議の後から現在まで、住民からの新たな被害状況の報告はなし。

・支所にかかってくる災害に関する問い合わせの電話は、ほぼ１００％「陥没した県道５２号線（県道小川～泉線）がいつ通行可能になるのか」との内容であり、本日午前から１３時１５分現在まででで５０～６０件程対応している。