地籍調査課からのお知らせ

現在、市では、市内５地区について並行して地籍調査事業を行っています。今年度（平成１９年度）現地立会を実施予定の地区は次のとおりです。

◆**本庁管内**…郡築八・九・十番町（地図①参照）

◆**鏡支所管内**…鏡町内田・鏡村・下村の各一部（地図②参照）※すでに３月から現地立会を開始しています。

◆**坂本支所管内**…坂本町鮎帰い・は・にの各一部（地図③参照）

◆**東陽支所管内**…東陽町河俣の一部（地図④参照）

◆**泉支所管内**…泉町仁田尾の一部（地図⑤参照）

調査対象地区に土地を所有する人は、大切な財産の調査ですので、現地立会に出席していただきますようお願いします。なお、詳細については、事前に行う地元説明会で説明します。

問合せ　地籍調査課☎３０－１６６１
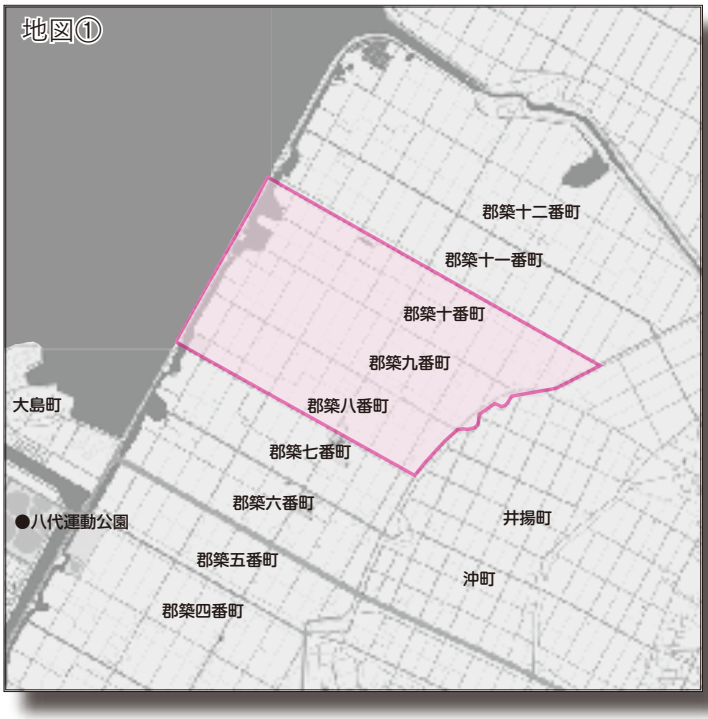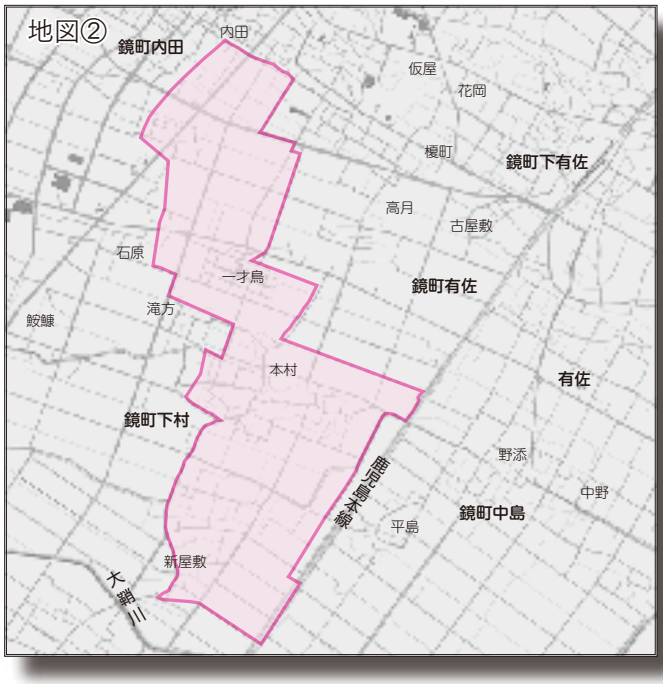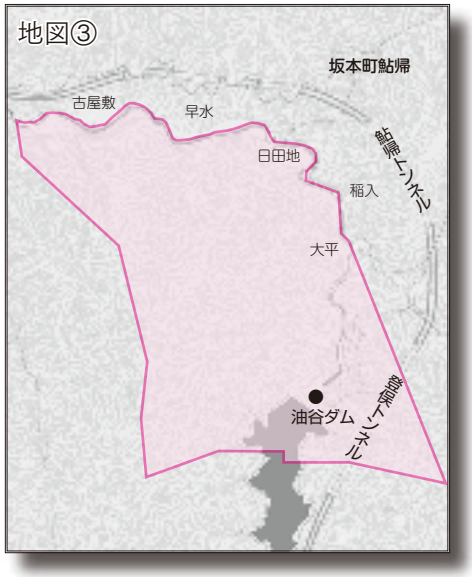
……**平成１９年度地籍調査対象区域**