

1. 新旧対照表

( ) 内は旧

種別	名称		位置			区域	構造				備考
	番号	路線名	起点	終点	主な経過地		延長	構造形式	車線の数	幅員	
幹線街路	( ) 3・4・11	( ) 西片西宮線	( ) 八代市 西片町 字園田	( ) 八代市 西宮町 字階下	( ) 八代市 西片町 字乙津	( ) 約1,000m 約1,020m	( ) 地表式	( ) 2車線	( ) 16m	( ) 幹線街路八代臨港線と平面交差1箇所 幹線街路国道3号線と平面交差1箇所	
	車線の数		( )			( ) 約1,000m 約1,020m					

2. 変更の理由

八代都市計画道路3・4・11号 西片西宮線は、熊本県八代市西片町字園田を起点とし、同市西宮町字階下を終点とする延長約1,000m、代表幅員16mの都市計画道路である。

本路線のうち、起点の県道八代港線（都）八代臨港線 から市道上片町上日置町線までを1工区（360m）、市道上片町上日置町線から市道上日置町西宮町1号線までを2工区（350m）、市道上日置町西宮町1号線から終点の国道3号（都）国道3号線 までを3工区（290m）として整備を行う。

3工区の整備にあたり、国道3号との交差点設計及び関係機関との協議結果を踏まえ、安全で円滑な交通処理を図るため、国道3号交差点北側の取付区間において、当初の計画であった「右左折の1レーン」を「右折レーンと左折レーンの2レーン」に分けたことにより、道路区域（交差点形状）の変更を行うものである。

また、3工区の予備設計に係る調査の結果、当初290mであった3工区の延長が310mに確定したことにより、全体延長を1,000mから1,020mに変更するものである。

3. 住民説明会

新型コロナウイルス感染拡大防止の観点から住民説明会は実施せず、地域の代表者、地権者への戸別訪問による説明、並びに地域住民（西宮町、宮地町、上日置町、中片町）への10月回覧板及び宮地・太田郷出張所の掲示板による周知を行った。

4. スケジュール

- 令和2年6月16日～令和3年9月上旬
- 令和3年9月中旬～令和3年10月中旬
- 令和3年10月中旬
- 令和3年10月中旬～令和3年11月中旬
- 令和3年10月中旬～令和3年11月中旬
- 令和3年11月下旬～令和3年12月中旬
- 令和4年1月21日
- 令和4年2月上旬～令和4年2月下旬
- 令和4年3月上旬
- 令和4年3月中旬～
- 令和4年4月上旬～

- 道路管理者（国・県・市）、熊本県公安委員会との事前協議
- 代表者・地権者への戸別訪問による説明、地域住民への回覧板周知
- 計画案の作成
- 道路管理者（国・県・市）、熊本県公安委員との本協議
- 熊本県との事前協議
- 公告、計画案の縦覧
- 八代市都市計画審議会
- 熊本県との本協議
- 都市計画の決定
- 都市計画決定の市告示、図書の縦覧
- 都市計画決定の県公告、図書の縦覧

# 計画平面図

至 新八代駅

至 八代IC

都市計画道路 西片西宮線

食肉センター跡地

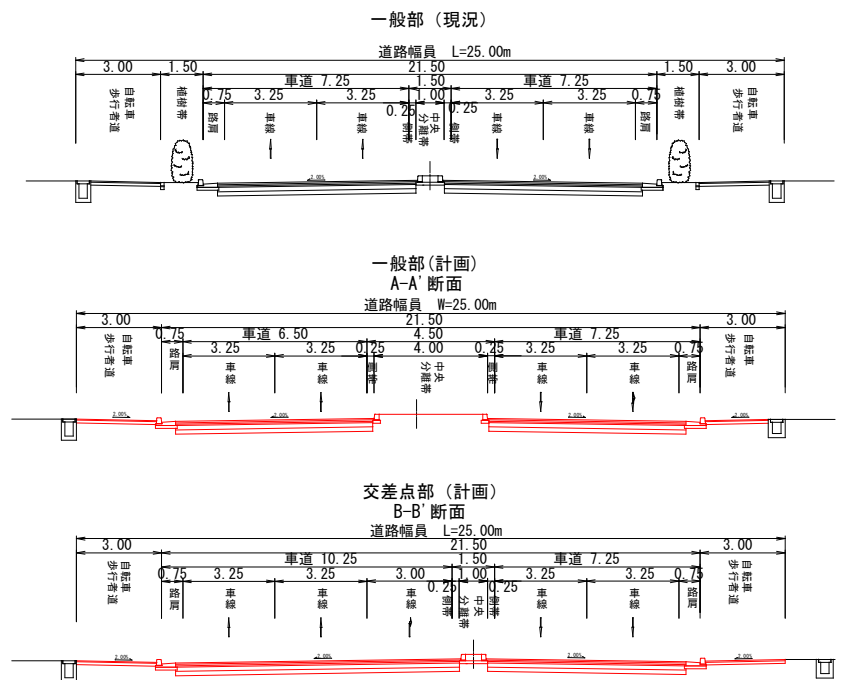
市営西宮団地

集会場

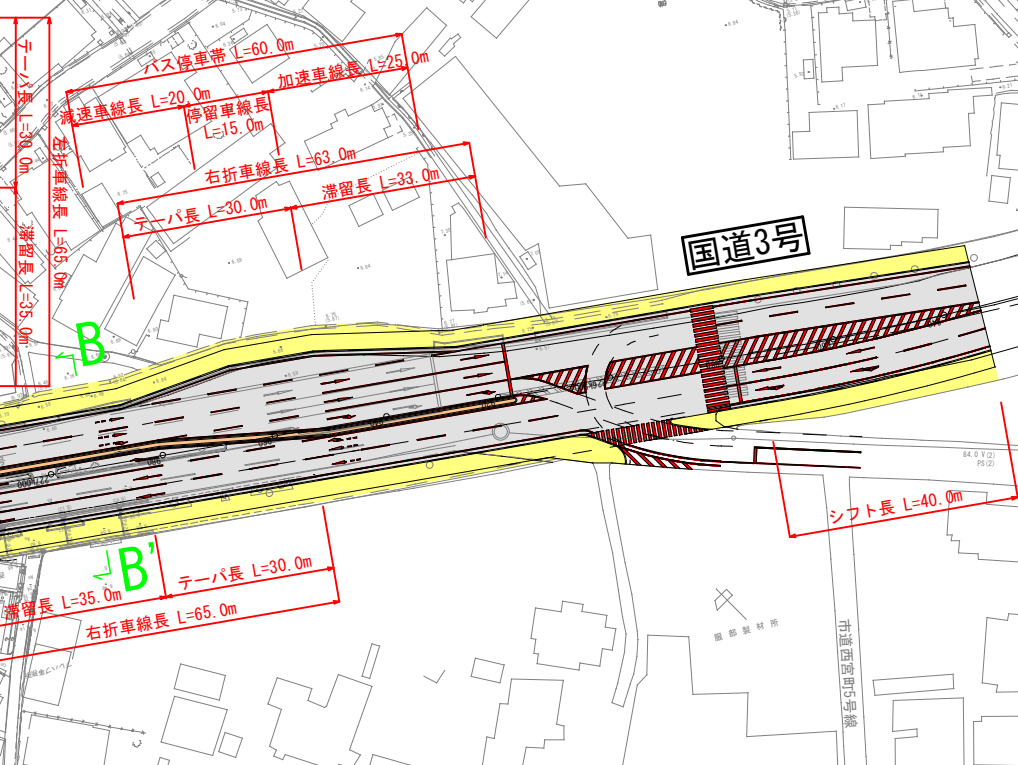
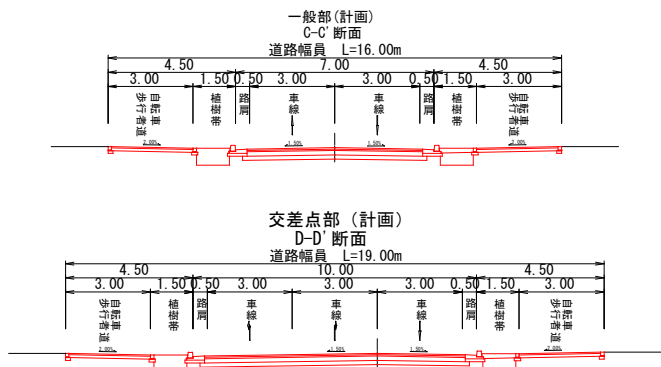
上日置児童公園

至 中心市街地

【標準断面図】  
国道3号



【標準断面図】  
都市計画道路 西片西宮線



国道3号

県道氷川八代線

市道福正町西宮町線

市道西宮町2号線

市道西宮町2号線

市道西宮町西片西宮線

市道西宮町5号線

